

CURRICULUM VITAE ET STUDIORUM

Antonio Pecci

Dottore di Ricerca, Archeologo specializzato

Nato a Tricarico (Mt) il 15-04-1989, residente a Ferrandina (Mt) in Viale Mazzini n.80.

Contatti: Telefono: 3807817889 - 0835554330

E-mail: antoniopecci89@gmail.com; antonio.pecci@unibas.it

PEC: antoniopecci@pec.it;

Skype: antonio.pecci89

PARTITA IVA: 01381770773

TITOLI DI STUDIO E FORMAZIONE

- **Descrizione del titolo:** Dottorato di ricerca conseguito presso l'Università degli Studi della Basilicata, "Storia, Culture e Saperi dell'Europa Mediterranea dall'antichità all'età contemporanea - XXXIII ciclo" (Settore Scientifico-Disciplinare ARCHEOLOGIA CLASSICA (L-ANT/07)). TITOLO TESI: "Cinte murarie e sistemi di difesa di età lucana in Basilicata". RELATORE: Prof.ssa Maria Chiara Monaco. **Data:** 27/05/2021. **Rilasciato da:** Università degli Studi della Basilicata. **Periodo di attività dal:** 02/11/2017 **al:** 2021.
- **Descrizione del titolo:** Diploma di Specializzazione in Beni Archeologici conseguito presso l'Università del Salento - Scuola di Specializzazione "Dinu Adamesteanu", con votazione 67/70. TITOLO TESI: "La Via Herculia tra *Venusia* e *Grumentum*". RELATORE: Prof.re Giuseppe

Autorizzo il trattamento dei miei dati personali ai sensi del Decreto Legislativo 30 giugno 2003, n. 196 "Codice in materia di protezione dei dati personali.

Visto il D.P.R. 28 dicembre 2000, n. 445 concernente "T.U. delle disposizioni legislative e regolamentari in materia di documentazione amministrativa" e successive modifiche ed integrazioni;

Vista la Legge 12 novembre 2011, n. 183 ed in particolare l'art. 15 concernente le nuove disposizioni in materia di certificati e dichiarazioni sostitutive;

Il sottoscritto, Consapevole che, ai sensi dell'art.76 del DPR 445/2000, le dichiarazioni mendaci, la falsità negli atti e l'uso di atti falsi sono punite ai sensi del Codice penale e delle leggi speciali vigenti in materia, dichiara sotto la propria responsabilità: che quanto dichiarato nel seguente *curriculum vitae et studiorum* comprensivo delle informazioni sulla produzione scientifica corrisponde a verità.

FERRANDINA, 10/09/2023



Ceraudo. CORRELATORE: Dott.ssa Veronica Ferrari. **Data:** 28/04/2017. **Rilasciato da:** Università del Salento. **Periodo di attività dal:** 2015 **al:** 2017.

- **Descrizione del titolo:** Specializzazione Professionale (Corso di Alta Formazione in “Nuove tecnologie digitali applicate ai beni culturali, archeologici e monumentali”) *Project work* finale sull’utilizzo del drone (UAV), della *Structure from Motion* e del GIS, dal titolo “Utilizzo del drone per la ricognizione archeologica. Studio ed elaborazione fotogrammetrica di immagini dell’intera area soggetta a survey archeologico e delle singole Unità Tipografiche (UT).” **Rilasciato da:** Pragma Group srl, Matera (Italia), **periodo di attività dal:** 08/2013 **al:** 05/2014

- **Descrizione del titolo:** Diploma di Laurea Magistrale in Archeologia e Studi Classici (Classi LM-2 - ex D.M. 270/04) conseguito presso l’Università di Basilicata con votazione di 107/110. Università di Basilicata, Potenza (Italia). Titolo Tesi: “L’utilizzo del drone e di nuovi sistemi applicativi nella ricognizione archeologica: il caso de “La Cretagna” di Ferrandina”. RELATORE: Prof.ssa Maria Chiara Monaco. Correlatori: Soprintendente dott. Antonio De Siena, Prof.re Aldo Corcella. **Data:** 22/07/2014 **Rilasciato da:** Università di Basilicata **periodo di attività dal:** 2011 **al:** 2014

- **Descrizione del titolo:** Diploma di Laurea in Lettere e Filosofia (indirizzo Operatore dei beni culturali (conservazione, tutela e fruizione; curriculum Archeologico), (13 - Classe delle lauree in scienze dei beni culturali di cui al D.M. 509/1999), conseguito presso l’Università di Basilicata con votazione di 110/110. Titolo tesi: “Ferrandina e il suo territorio amministrativo dalla Età del Ferro alla Età Romano-Imperiale”. Relatore: Maria Chiara Monaco. Correlatore: Massimo Osanna. **Data:** 18/11/2011 **Rilasciato da:** Università di Basilicata **periodo di attività dal:** 2008 **al:** 2011

- **Descrizione del titolo:** Maturità Tecnico Industriale (perito elettronico) conseguita presso l’Istituto Tecnico Industriale “Filippo Cassola” di Ferrandina (Mt) con votazione di 100/100. **Data:** 2008 **Rilasciato da:** I.T.I.S. “Filippo Cassola”, Ferrandina (Italia) **Periodo di attività dal:** 2003 **al:** 2008

Autorizzo il trattamento dei miei dati personali ai sensi del Decreto Legislativo 30 giugno 2003, n. 196 “Codice in materia di protezione dei dati personali.

Visto il D.P.R. 28 dicembre 2000, n. 445 concernente “T.U. delle disposizioni legislative e regolamentari in materia di documentazione amministrativa” e successive modifiche ed integrazioni;

Vista la Legge 12 novembre 2011, n. 183 ed in particolare l’art. 15 concernente le nuove disposizioni in materia di certificati e dichiarazioni sostitutive;

Il sottoscritto, Consapevole che, ai sensi dell’art.76 del DPR 445/2000, le dichiarazioni mendaci, la falsità negli atti e l’uso di atti falsi sono punite ai sensi del Codice penale e delle leggi speciali vigenti in materia, dichiara sotto la propria responsabilità: che quanto dichiarato nel seguente *curriculum vitae et studiorum* comprensivo delle informazioni sulla produzione scientifica corrisponde a verità.

FERRANDINA, 10/09/2023



ESPERIENZE PROFESSIONALI

- **Descrizione del titolo:** Assegno di ricerca. Attività di ricerca presso il Dipartimento di Scienze Umane (DiSU) sul Progetto dal titolo “Strumenti digitali e tecnologie (drone, remote sensing, magnetometria) per la ricerca archeologica”, responsabile scientifico prof.ssa Maria Chiara Monaco (SSD L-ANT/10, Spoke 4.1.3), nell’ambito del Programma di Ricerca e Innovazione dal titolo “Tech4You – Technologies for climate change adaptation and quality of life improvement”, Missione 4 Componente 2 Ambito di intervento Investimento 1.5, Piano Nazionale di Ripresa e Resilienza – PNRR, finanziato dell’Unione europea – NextGenerationEU. Università degli Studi della Basilicata. **Periodo di attività dal:** 2 Ottobre 2023 **A:** In corso.
- **Descrizione del titolo:** Attività scavo archeologico. Unibas, Metaponto (Bernalda, MT) (Italia). Vicedirettore di scavo. Scavo archeologico della durata di dodici settimane (19/06/2023-14/07/2023 – 28/08/2023-20/10/2023) presso il sito dell’Area Urbana di Metaponto (Bernalda), sotto la direzione della professoressa Maria Chiara Monaco dell’Università degli Studi della Basilicata. Parco Archeologico di Metaponto, Area urbana. **Periodo di attività dal:** 19/06/2023 **A:** 20/10/2023.
- **Descrizione del titolo:** Assegno di ricerca. Tematica: “Sviluppo di un approccio analitico di imaging multi-spettrale e iper-spettrale con sistemi di acquisizione da terra e da drone per lo studio e la conservazione di opere della street art”, PRIN 2020 “SuPerStAr - Sustainable Preservation Strategies for Street Art”, SCITEC, Perugia e Tito Scalo (PZ). **Periodo di attività dal:** 15 Dicembre 2022 **A:** 30 Settembre

Autorizzo il trattamento dei miei dati personali ai sensi del Decreto Legislativo 30 giugno 2003, n. 196 “Codice in materia di protezione dei dati personali.

Visto il D.P.R. 28 dicembre 2000, n. 445 concernente “T.U. delle disposizioni legislative e regolamentari in materia di documentazione amministrativa” e successive modifiche ed integrazioni;

Vista la Legge 12 novembre 2011, n. 183 ed in particolare l’art. 15 concernente le nuove disposizioni in materia di certificati e dichiarazioni sostitutive;

Il sottoscritto, Consapevole che, ai sensi dell’art.76 del DPR 445/2000, le dichiarazioni mendaci, la falsità negli atti e l’uso di atti falsi sono punite ai sensi del Codice penale e delle leggi speciali vigenti in materia, dichiara sotto la propria responsabilità: che quanto dichiarato nel seguente *curriculum vitae et studiorum* comprensivo delle informazioni sulla produzione scientifica corrisponde a verità.

FERRANDINA, 10/09/2023



- **Descrizione del titolo:** Rilievo fotogrammetrico da drone dei saggi di scavo archeologico. Université Lumière Lyon 2, Civita di Tricarico e Serra del Cedro (Tricarico, MT). **Periodo di attività da:** Luglio 2023.
- **Descrizione del titolo:** Progettazione indagini archeologiche preventive per i lavori di realizzazione “Percorso verde turistico culturale e salutistico dal centro abitato di Filiano all’area verde attrezzata di sorgente Imperatrice passando per sentieri e tratturi regi”- CUP: b82f21000000002, affidamento incarico professionale Determina n. 367 – 2023 Racc. Gen. **Periodo di attività dal:** Maggio 2023 **A:** Luglio 2023.
- **Descrizione del titolo:** Attività di Sorveglianza Archeologica. Comune di Ferrandina, Convento Sant’Antonio (Ferrandina, MT). Lavori di “Sistemazione adiacenze ‘Convento Sant’Antonio’ rione Cappuccini” CUP: E47H20000500004. CIG: ZDA355A1BF “. **Periodo di attività dal:** Settembre 2022 **A:** Novembre 2022.
- **Descrizione del titolo:** Attività di Sorveglianza Archeologica. Comune di Grottole, Convento Diruta (Grottole, MT). Lavori di “Riqualificazione area interna la Chiesa Diruta, Rione Colombo e scalinata nel Comune di Grottole CIG n zc33837d90”, affidamento incarico professionale determinazione reg. gen. n° 508 del 15/11/2022; det. / area tecnica n° 175 del 19/10/2022). **Periodo di attività dal:** In attesa dell’avvio dei lavori.
- **Descrizione del titolo:** Attività scavo archeologico. Unibas, Metaponto (Bernalda, MT) (Italia). Vicedirettore di scavo. Scavo archeologico della durata di otto settimane (05/09/2022 – 30/10/2022) presso il sito dell’Area Urbana di Metaponto (Bernalda), sotto la direzione della professoressa Maria Chiara Monaco dell’Università degli Studi della Basilicata. Parco Archeologico di Metaponto, Area urbana. **Periodo di attività dal:** 05/09/2022 **Al:** 30/10/2022.
- **Descrizione del titolo:** Attività scavo archeologico. Unibas, Ferrandina (MT) (Italia). Vicedirettore di scavo. Scavo archeologico della durata di quattro settimane (06/06/2022 – 03/07/2022) presso Ferrandina (MT), sotto la direzione della professoressa Maria Chiara Monaco

Autorizzo il trattamento dei miei dati personali ai sensi del Decreto Legislativo 30 giugno 2003, n. 196 “Codice in materia di protezione dei dati personali.

Visto il D.P.R. 28 dicembre 2000, n. 445 concernente “T.U. delle disposizioni legislative e regolamentari in materia di documentazione amministrativa” e successive modifiche ed integrazioni;

Vista la Legge 12 novembre 2011, n. 183 ed in particolare l’art. 15 concernente le nuove disposizioni in materia di certificati e dichiarazioni sostitutive;

Il sottoscritto, Consapevole che, ai sensi dell’art.76 del DPR 445/2000, le dichiarazioni mendaci, la falsità negli atti e l’uso di atti falsi sono punite ai sensi del Codice penale e delle leggi speciali vigenti in materia, dichiara sotto la propria responsabilità: che quanto dichiarato nel seguente *curriculum vitae et studiorum* comprensivo delle informazioni sulla produzione scientifica corrisponde a verità.

FERRANDINA, 10/09/2023



dell'Università degli Studi della Basilicata. Loc. Sant'Antonio, necropoli arcaica. **Periodo di attività dal:** 06/06/2022 **Al:** 03/07/2022.

- **Descrizione del titolo:** Relazione archeologica relativa alla realizzazione del “Centro Comunale di Raccolta” a supporto della raccolta differenziata dei rifiuti urbani. SECA - SPAZIO ECOLOGICO ABRIOLA”. Affidamento diretto del Comune di Abriola (PZ). CUP: D45I18000060006. CIG: Z4F353CFD1. **Periodo di attività:** Febbraio 2022.

- **Descrizione del titolo:** Affidamento, funzionamento e promozione “Museo Civico Archeologico di Ferrandina” Ferrandina, MT. DETERMINAZIONE DSG N° 01052/2021 del 31/12/2021 - N° DetSet 00112/2021 del 31/12/2021 – N° PAP 00016-2022. **Periodo di attività dal:** 01/01/2022 **Al:** in corso.

- **Descrizione del titolo:** Ricognizione archeologica per le VI Arch relative a due progetti di due impianti fotovoltaici da ubicarsi, rispettivamente, in agro del comune di Anzi (PZ) e di Corleto Perticara (PZ), proponenti dalla Società ELION s.r.l.. **Periodo di attività:** Dicembre 2021

- **Descrizione del titolo:** Attività di insegnamento scolastico. Supplenza presso l'istituto MTIC810001 I.C. “PADRE PIO DA PIETRELCINA” di PISTICCI (MT), insegnamento CL A022. **Periodo di attività dal:** 03/11/2021 **al:** 08/06/2022

- **Descrizione del titolo:** Cultore della materia in Archeologia classica presso l'Università degli Studi della Basilicata (Dipartimento di Scienze Umane). **Periodo di attività dal:** 09/11/2021 **A:** Settembre 2022

- **Descrizione del titolo:** Attività scavo archeologico. Unibas, Metaponto (Bernalda, MT) (Italia). Coordinatore delle operazioni sul campo. Scavo archeologico della durata di quattro settimane (04/10/2021 – 24/10/2021) presso Metaponto (Bernalda), sotto la direzione della professoressa Maria Chiara Monaco dell'Università degli Studi della Basilicata. Parco Archeologico di Metaponto, Area urbana. **Periodo di attività dal:** 04/10/2021 **Al:** 24/10/2021

Autorizzo il trattamento dei miei dati personali ai sensi del Decreto Legislativo 30 giugno 2003, n. 196 “Codice in materia di protezione dei dati personali.

Visto il D.P.R. 28 dicembre 2000, n. 445 concernente “T.U. delle disposizioni legislative e regolamentari in materia di documentazione amministrativa” e successive modifiche ed integrazioni;

Vista la Legge 12 novembre 2011, n. 183 ed in particolare l'art. 15 concernente le nuove disposizioni in materia di certificati e dichiarazioni sostitutive;

Il sottoscritto, Consapevole che, ai sensi dell'art.76 del DPR 445/2000, le dichiarazioni mendaci, la falsità negli atti e l'uso di atti falsi sono punite ai sensi del Codice penale e delle leggi speciali vigenti in materia, dichiara sotto la propria responsabilità: che quanto dichiarato nel seguente *curriculum vitae et studiorum* comprensivo delle informazioni sulla produzione scientifica corrisponde a verità.

FERRANDINA, 10/09/2023



- **Descrizione del titolo:** Attività scavo archeologico. Unibas, Ferrandina (MT) (Italia). Vice-direttore di scavo. Scavo archeologico della durata di quattro settimane (23/08/2021 – 19/09/2021) presso Ferrandina (MT), sotto la direzione della professoressa Maria Chiara Monaco dell'Università degli Studi della Basilicata. Loc. Sant'Antonio, necropoli arcaica. **Periodo di attività dal:** 23/08/2021 **Al:** 19/09/2021
- **Descrizione del titolo:** Attività scavo archeologico. Unibas, Anzi (PZ) (Italia). Vice-direttore di scavo. Scavo archeologico della durata di quattro settimane (05/07/2021 – 31/07/2021) presso Anzi (PZ), sotto la direzione della professoressa Maria Chiara Monaco dell'Università degli Studi della Basilicata. Loc. Raia-Potente, necropoli arcaica. **Periodo di attività dal:** 05/07/2021 **Al:** 31/07/2021
- **Descrizione del titolo:** Servizio di assistenza archeologica, fotogrammetria reperti e generazione prospetti. Comune di Ferrandina (MT), Museo Civico Archeologico di Ferrandina (Ferrandina, MT). START 2020 – PSR Basilicata 2014-2020 OGGETTO: “Misura 19 – SVILUPPO LOCALE TIPO PARTECIPATIVO – SLTP LEADER – Sottomisura 19.2.B.2 – Valorizzazione promozione e fruizione del patrimonio agro-silvo ambientale e culturale – Bando/Operazione 19.2.B.2.1.A – Progetti Sostenibili di Comunità – Linea di intervento 1 – “Ultimo Miglio” – Intervento: Allestimento e animazione del Museo Multimediale ex Convento di San Domenico”. Affidamento professionale DETERMINAZIONE DSG N° 00212/2021 del 07/04/2021 N° Det. Set. 00085/2021 del 07/04/2021 - CUP: E49E19000330002 – CIG: Z2E3138A80. **Periodo di attività dal:** Aprile 2021 **A:** Settembre 2021
- **Descrizione del titolo:** Attività di insegnamento scolastico. Supplenza breve e temporanea presso l'istituto MTTD020001 ITSET “M. CAPITOLO” di TURSI (MT), insegnamento CL A012. **Periodo di attività dal:** 13/04/2021 **al:** 21/05/2021
- **Descrizione del titolo:** Attività di Sorveglianza Archeologica. Nostoi s.r.l.. ANAS. Corridoio stradale Salerno – Potenza – Bari con estensione direttrice Basentana: R.A. 05 e S.S. 407 Lavori

Autorizzo il trattamento dei miei dati personali ai sensi del Decreto Legislativo 30 giugno 2003, n. 196 “Codice in materia di protezione dei dati personali.

Visto il D.P.R. 28 dicembre 2000, n. 445 concernente “T.U. delle disposizioni legislative e regolamentari in materia di documentazione amministrativa” e successive modifiche ed integrazioni;

Vista la Legge 12 novembre 2011, n. 183 ed in particolare l'art. 15 concernente le nuove disposizioni in materia di certificati e dichiarazioni sostitutive;

Il sottoscritto, Consapevole che, ai sensi dell'art.76 del DPR 445/2000, le dichiarazioni mendaci, la falsità negli atti e l'uso di atti falsi sono punite ai sensi del Codice penale e delle leggi speciali vigenti in materia, dichiara sotto la propria responsabilità: che quanto dichiarato nel seguente *curriculum vitae et studiorum* comprensivo delle informazioni sulla produzione scientifica corrisponde a verità.

FERRANDINA, 10/09/2023



di riqualificazione dell'itinerario – 2° stralcio, 1° lotto: tratta compresa tra i km 40+320 e 100+600”. Stralcio B - Tronco 1 Lavori di riqualificazione della piattaforma stradale sulla tratta compresa tra i Km 42+200 e 46+400. Stralcio B - Tronco 2 Lavori di riqualificazione della piattaforma stradale sulla tratta compresa tra i Km 46+400 e 50+400. **Periodo di attività dal:** 20/01/2021 **al:** 02/04/2021

- **Descrizione del titolo:** Redazione VIArch, progetto “Impianto eolico: progetto realizzazione impianto eolico 999 kw e relative opere di connessione mt in agro di Venosa”, committente ELION SRL. **Periodo di attività dal:** 03/02/2020 **Al:** 15/03/2021

- **Descrizione del titolo:** Attività scavo archeologico. Unibas, Ferrandina (Mt) (Italia). Responsabile dello scavo archeologico della durata di quattro settimane (31/08/2020 – 25/09/2020) presso Ferrandina (Matera), sotto la direzione della professoressa Maria Chiara Monaco dell'Università degli Studi della Basilicata. Loc. Sant'Antonio, necropoli arcaica. **Periodo di attività dal:** 31/08/2020 **Al:** 25/09/2020

- **Descrizione del titolo:** Periodo di studio all'estero presso School of History, Classics and Archaeology, University of Edinburgh (UK). Supervisor: prof. Guillaume Robin, project “The use of drone in archaeology: applications and methodologies in two case studies (Monte Mannu in Ossi and Punta Ferulusu in Bonorva - Sardinia, Italy)”. **Periodo di attività dal:** 01/11/2019 **Al:** 31/01/2020

- **Descrizione del titolo:** Attività scavo archeologico. Unibas, Ferrandina (Mt) (Italia). Responsabile dello scavo archeologico della durata di due settimane (09/09/2019 – 21/09/2019) presso Ferrandina (Matera), sotto la direzione della professoressa Maria Chiara Monaco dell'Università degli Studi della Basilicata. Loc. Sant'Antonio, necropoli arcaica. **Periodo di attività dal:** 09/09/2019 **Al:** 21/09/2019

- **Descrizione del titolo:** Attività scavo archeologico. Unibas, Ferrandina (Mt) (Italia). Responsabile dello scavo archeologico della durata di quattro settimane (24/06/2019 – 19/07/2019)

Autorizzo il trattamento dei miei dati personali ai sensi del Decreto Legislativo 30 giugno 2003, n. 196 “Codice in materia di protezione dei dati personali.

Visto il D.P.R. 28 dicembre 2000, n. 445 concernente “T.U. delle disposizioni legislative e regolamentari in materia di documentazione amministrativa” e successive modifiche ed integrazioni;

Vista la Legge 12 novembre 2011, n. 183 ed in particolare l'art. 15 concernente le nuove disposizioni in materia di certificati e dichiarazioni sostitutive;

Il sottoscritto, Consapevole che, ai sensi dell'art.76 del DPR 445/2000, le dichiarazioni mendaci, la falsità negli atti e l'uso di atti falsi sono punite ai sensi del Codice penale e delle leggi speciali vigenti in materia, dichiara sotto la propria responsabilità: che quanto dichiarato nel seguente *curriculum vitae et studiorum* comprensivo delle informazioni sulla produzione scientifica corrisponde a verità.

FERRANDINA, 10/09/2023



presso Ferrandina (Matera), sotto la direzione della professoressa Maria Chiara Monaco dell'Università degli Studi della Basilicata. Loc. Sant'Antonio, frantoio oleario di epoca lucana e necropoli arcaica. **Periodo di attività dal:** 24/06/2019 **Al:** 19/07/2019

- **Descrizione del titolo:** Campagna di indagini topografiche e riprese fotogrammetriche da drone Cusco (Perù). Partecipazione alla missione internazionale di ricerca italo/peruviana del CNR IBAM-IMAA di Tito Scalo (Pz) nel sito UNESCO di Cusco (Perù) coordinato dal Dott. Ing. Rosa Lasaponara e dal prof. Nicola Masini. **Periodo di attività dal:** 10/11/2018 **Al:** 19/11/2018

- **Descrizione del titolo:** Attività scavo archeologico. Unibas, Ferrandina (Mt) (Italia). Responsabile dello scavo archeologico della durata di quattro settimane (03/09/2018 – 28/09/2018) presso Ferrandina (Matera), sotto la direzione della professoressa Maria Chiara Monaco dell'Università degli Studi della Basilicata. **Periodo di attività dal:** 03/09/2018 **Al:** 28/09/2018

- **Descrizione del titolo:** Attività scavo archeologico. Unibas, Anzi (Pz) (Italia). Responsabile dello scavo archeologico della durata di quattro settimane (25/06/2018 – 28/07/2018) presso Anzi (Potenza), sotto la direzione della professoressa Maria Chiara Monaco dell'Università degli Studi della Basilicata. **Periodo di attività dal:** 25/06/2018 **Al:** 28/07/2018

- **Descrizione del titolo:** Borsa di studio per laureati per ricerche nel campo dell'area scientifica "Scienze, tecnologie e valorizzazione dei beni culturali - integrazione di tecniche di telerilevamento e di prospezione aerea con sistemi UAV per l'archeologia e il patrimonio culturale", IBAM-CNR, Tito Scalo (PZ). **Data:** 01/06/2017 **Protocollo:** 0002942 **Rilasciato da:** Ibam CNR **Periodo di attività dal:** 01/06/2017 **al:** 01/11/2017

- **Descrizione del titolo:** Attività di ricognizione e scavo archeologico. Unibas, Anzi (Pz) (Italia). Responsabile della ricognizione e scavo archeologico della durata di tre settimane (10/09/2017 – 27/09/2017) presso Anzi (Potenza), sotto la direzione della professoressa Maria Chiara Monaco dell'Università di Basilicata. **Periodo di attività dal:** 10/09/2017 **Al:** 27/09/2017

Autorizzo il trattamento dei miei dati personali ai sensi del Decreto Legislativo 30 giugno 2003, n. 196 "Codice in materia di protezione dei dati personali.

Visto il D.P.R. 28 dicembre 2000, n. 445 concernente "T.U. delle disposizioni legislative e regolamentari in materia di documentazione amministrativa" e successive modifiche ed integrazioni;

Vista la Legge 12 novembre 2011, n. 183 ed in particolare l'art. 15 concernente le nuove disposizioni in materia di certificati e dichiarazioni sostitutive;

Il sottoscritto, Consapevole che, ai sensi dell'art.76 del DPR 445/2000, le dichiarazioni mendaci, la falsità negli atti e l'uso di atti falsi sono punite ai sensi del Codice penale e delle leggi speciali vigenti in materia, dichiara sotto la propria responsabilità: che quanto dichiarato nel seguente *curriculum vitae et studiorum* comprensivo delle informazioni sulla produzione scientifica corrisponde a verità.

FERRANDINA, 10/09/2023



- **Descrizione del titolo:** Attività di Sorveglianza Archeologica. Nostoi s.r.l., Pietragalla (Pz) (Italia). Sorveglianza archeologica e redazione della relativa documentazione per i lavori di costruzione di un parco eolico a Serra Carpaneto (Pietragalla, Pz). **Periodo di attività dal:** 10/10/2016 **Al:** 21/10/2016
- **Descrizione del titolo:** Attività di ricognizione archeologica. Unibas, Anzi (Pz) (Italia). Responsabile della ricognizione archeologica della durata di due settimane (12/09/2016 – 28/09/2016) presso Anzi (Potenza), sotto la direzione della professoressa Maria Chiara Monaco dell' Università di Basilicata. **Periodo di attività dal:** 12/09/2016 **Al:** 28/09/2016
- **Descrizione del titolo:** Campagna di indagini topografiche e riprese fotogrammetriche da drone, IBAM-IMAA CNR (Tito Scalo, PZ). Misiones, Iguazu (Argentina). Partecipazione alla missione internazionale di ricerca italo /argentino nei siti UNESCO di Misiones ed Iguazu coordinato dal Dott. Ing. Rosa Lasaponara nell'ambito delle attività di ricerca previste dal progetto finanziato dal Ministero degli Affari Esteri (MAEIC) dal titolo "Tecnologie di telerilevamento per la gestione smart dei beni culturali e naturalistici per aree pilota in Italia ed Argentina: dalla conoscenza e valorizzazione al monitoraggio dei rischi e mitigazione" – Paese partner: ARGENTINA. **Data:** 01/09/2016 **Protocollo:** 0002322 **Rilasciato da:** IBAM-CNR **Periodo di attività dal:** 21/08/2016 **Al:** 29/08/2016
- **Descrizione del titolo:** Attività di Sorveglianza Archeologica. Nostoi s.r.l., Pietragalla, Satriano di Lucania (Pz), Grottole (Mt) (Italia). Sorveglianza archeologica e redazione della relativa documentazione per i lavori della messa in opera della fibra ottica nel comune di Satriano di Lucania (Pz) e Grottole (Mt) e per i lavori di costruzione di un parco eolico a Serra Carpaneto (Pietragalla, Pz). **Periodo di attività dal:** 22/07/2016 **al:** 12/08/2016
- **Descrizione del titolo:** Campagna di indagini topografiche e riprese fotogrammetriche da drone. Cartagena de Las Indias (Colombia). Missione internazionale IBAM CNR (nell' accordo di cooperazione tra il CNR - IBAM e la Università di Cartagena (Colombia) nel progetto "Tecnologías y herramientas de diagnóstico, y la conservación del asentamiento fortificado de

Autorizzo il trattamento dei miei dati personali ai sensi del Decreto Legislativo 30 giugno 2003, n. 196 "Codice in materia di protezione dei dati personali.

Visto il D.P.R. 28 dicembre 2000, n. 445 concernente "T.U. delle disposizioni legislative e regolamentari in materia di documentazione amministrativa" e successive modifiche ed integrazioni;

Vista la Legge 12 novembre 2011, n. 183 ed in particolare l'art. 15 concernente le nuove disposizioni in materia di certificati e dichiarazioni sostitutive;

Il sottoscritto, Consapevole che, ai sensi dell'art.76 del DPR 445/2000, le dichiarazioni mendaci, la falsità negli atti e l'uso di atti falsi sono punite ai sensi del Codice penale e delle leggi speciali vigenti in materia, dichiara sotto la propria responsabilità: che quanto dichiarato nel seguente *curriculum vitae et studiorum* comprensivo delle informazioni sulla produzione scientifica corrisponde a verità.

FERRANDINA, 10/09/2023



Cartagena de Indias (Colombia)”. Campagna di indagini topografiche e riprese fotogrammetriche da drone nella città fortificata di Cartagena de las Indias (Colombia) e nei siti archeologici di Castillo San Fernando e Bateria de l’Angel San Rafael (Isla de Tierra Bomba, Cartagena de Las Indias, Colombia). Direttore sul campo: prof. Nicola Masini (CNR – IBAM). **Data:** 31/08/2016 **Protocollo:** 0002788 **Rilasciato da:** Ibam CNR. **Periodo di attività dal:** 07/06/2016 **al:** 14/06/2016

- **Descrizione del titolo:** Descrizione del titolo: Collaboratore esterno IBAM CNR, Tito Scalo (Pz) (Italia). Attività di supporto alla ricerca archeologica: integrazione di tecniche di telerilevamento e di prospezione aerea con sistemi UAV. Co.co.co. della durata di sette mesi. **Data:** 28/04/2016 **Protocollo:** 0001527 **Rilasciato da:** Ibam CNR **Periodo di attività dal:** 25/05/2016 **al:** 24/12/2016

- **Descrizione del titolo:** Collaboratore esterno IBAM CNR. CNR, Tito (Pz) (Italia). Attività di supporto alla ricerca archeologica mediante l’utilizzo di sistemi UAV e tecniche di telerilevamento. Co.co. della durata di due mesi. **Data:** 15/09/2015 **Protocollo:** 0004126 **Rilasciato da:** Ibam CNR **Periodo di attività dal:** 16/11/2015 **al:** 16/01/2016

- **Descrizione del titolo:** Attività di Sorveglianza Archeologica. Nostoi s.r.l., Ferrandina, Scanzano, Tricarico (Mt) (Italia). Sorveglianza archeologica e redazione della relativa documentazione per i lavori della messa in opera della fibra ottica nel comune di Ferrandina, Scanzano, Tricarico (Mt). **Periodo di attività dal:** 05/10/2015 **al:** 31/10/2015

- **Descrizione del titolo:** Attività di ricognizione archeologica. Unibas, Anzi (Pz) (Italia). Responsabile della ricognizione archeologica della durata di due settimane (14/09/2015 – 27/09/2015) presso Anzi (Potenza), sotto la direzione della professoressa Maria Chiara Monaco dell’ Università di Basilicata. **Periodo di attività dal:** 14/09/2015 **al:** 27/09/2015

- **Descrizione del titolo:** Campagna di indagini topografiche e riprese fotogrammetriche da drone. Ibam CNR, Nasca (Perù). Missione internazionale IBAM - CNR - ITACA (Italian scientific

Autorizzo il trattamento dei miei dati personali ai sensi del Decreto Legislativo 30 giugno 2003, n. 196 “Codice in materia di protezione dei dati personali.

Visto il D.P.R. 28 dicembre 2000, n. 445 concernente “T.U. delle disposizioni legislative e regolamentari in materia di documentazione amministrativa” e successive modifiche ed integrazioni;

Vista la Legge 12 novembre 2011, n. 183 ed in particolare l’art. 15 concernente le nuove disposizioni in materia di certificati e dichiarazioni sostitutive;

Il sottoscritto, Consapevole che, ai sensi dell’art.76 del DPR 445/2000, le dichiarazioni mendaci, la falsità negli atti e l’uso di atti falsi sono punite ai sensi del Codice penale e delle leggi speciali vigenti in materia, dichiara sotto la propria responsabilità: che quanto dichiarato nel seguente *curriculum vitae et studiorum* comprensivo delle informazioni sulla produzione scientifica corrisponde a verità.

FERRANDINA, 10/09/2023



mission for heritage Conservation and Archaeogeophysics). Campagna di indagini topografiche, riprese fotogrammetriche da drone e archeogeofisiche nel sito archeologico di Cahuachi, Taruga, Paredones e Atarco (Nasca) in Perù. Direttore sul campo: Nicola Masini (CNR – IBAM) **Data:** 31/08/2016 **Protocollo:** 0002788 **Rilasciato da:** Ibam CNR **Periodo di attività dal:** 28/08/2015 **al:** 09/09/2015

- **Descrizione del titolo:** Attività di Scavo Archeologico. Unisalento, Castrocielo (Italia). Stage universitario - Scavo archeologico della durata di due settimane (13/07/2015 – 26/07/2015) presso il sito di Aquinum (Frosinone), sotto la direzione dell' Università del Salento (dir. scientifica prof. Giuseppe Ceraudo) **Periodo di attività dal:** 13/07/2015 **al:** 26/07/2015

- **Descrizione del titolo:** Collaboratore esterno IBAM CNR. CNR, Tito (Pz) (Italia). Attività di supporto alla ricerca archeologica mediante l'utilizzo di sistemi UAV e di tecniche di telerilevamento finalizzate all'acquisizione di fotografie aeree e da satellite della città di Siracusa e del territorio tra Catania e Siracusa. Co.co.co. della durata di 6 mesi. **Data:** 16/12/2014 **Protocollo:** 0006313 **Rilasciato da:** Ibam CNR **Periodo di attività dal:** 09/03/2015 **al:** 09/09/2015

- **Descrizione del titolo:** Campagna di indagini topografiche e riprese fotogrammetriche da drone. Ibam CNR, Lima (Perù). Missione internazionale IBAM - CNR - ITACA (Italian scientific mission for heritage Conservation and Archaeogeophysics). Campagna di indagini topografiche, riprese fotogrammetriche da drone e archeogeofisiche nel sito archeologico di Pachacamac in Perù. Direttore sul campo: Nicola Masini (CNR – IBAM). **Data:** 31/08/2016 **Protocollo:** 0002788 **Rilasciato da:** Ibam CNR **Periodo di attività dal:** 01/12/2014 **al:** 10/12/2014

- **Descrizione del titolo:** Stage. IBAM-CNR, Tito Scalo (Pz). Stage presso il Consiglio Nazionale delle Ricerche di Tito Scalo (Pz), IBAM-CNR. Studio e sviluppo di App per Android, uso del drone (UAVs), realizzazione di 3d model attraverso la tecnica della Structure From Motion (SFM) di oggetti e di ampi spazi territoriali, uso del GPS differenziato, creazione di DEM e Google

Autorizzo il trattamento dei miei dati personali ai sensi del Decreto Legislativo 30 giugno 2003, n. 196 "Codice in materia di protezione dei dati personali.

Visto il D.P.R. 28 dicembre 2000, n. 445 concernente "T.U. delle disposizioni legislative e regolamentari in materia di documentazione amministrativa" e successive modifiche ed integrazioni;

Vista la Legge 12 novembre 2011, n. 183 ed in particolare l'art. 15 concernente le nuove disposizioni in materia di certificati e dichiarazioni sostitutive;

Il sottoscritto, Consapevole che, ai sensi dell'art.76 del DPR 445/2000, le dichiarazioni mendaci, la falsità negli atti e l'uso di atti falsi sono punite ai sensi del Codice penale e delle leggi speciali vigenti in materia, dichiara sotto la propria responsabilità: che quanto dichiarato nel seguente *curriculum vitae et studiorum* comprensivo delle informazioni sulla produzione scientifica corrisponde a verità.

FERRANDINA, 10/09/2023



KML. Periodo di attività dal: 03/02/2014 **al:** 24/03/2014

- **Descrizione del titolo:** Attività di ricognizione archeologica. Unibas, Anzi (Pz). Responsabile della ricognizione archeologica della durata di due settimane (07/09/2014 – 21/09/2014) presso Anzi (Potenza), sotto la direzione della professoressa Maria Chiara Monaco dell'Università di Basilicata. **Periodo di attività dal:** 08/09/2014 **al:** 21/09/2014

- **Descrizione del titolo:** Attività di Scavo Archeologico. Unibas, Tito (Pz). Stage universitario - Scavo archeologico della durata di due settimane (17/06/2013 – 06/07/2013) presso il sito di Torre di Satriano (Potenza), sotto la direzione dell'Università di Basilicata (dir. scientifica M.Osanna). **Periodo di attività dal:** 17/06/2013 **al:** 06/07/2013

- **Descrizione del titolo:** Attività di Scavo Archeologico. Unibas, Tito (Pz). Stage universitario - Scavo archeologico della durata di due settimane (16/07/2012 – 26/07/12) presso il sito di Torre di Satriano (Potenza), sotto la direzione dell'Università di Basilicata (dir. scientifica M.Osanna) **Periodo di attività dal:** 16/07/2012 **al:** 26/07/2012

- **Descrizione del titolo:** Attività di Scavo Archeologico. Unibas, Tito (Pz). Stage universitario - Scavo archeologico della durata di due settimane (25/07/2011 – 06/08/2011) presso il sito di Torre di Satriano (Potenza), sotto la direzione dell'Università di Basilicata (dir. scientifica M.Osanna) **Periodo di attività dal:** 25/07/2011 **al:** 06/08/2011

PUBBLICAZIONI

1. 2014 – N. Masini, M. Biscione, M. Danese, A. Pecci, A. D'Antonio, M. Scavone, *Nuove tecnologie per la tutela e la valorizzazione del patrimonio fortificato: l'Atlante Digitale dei Castelli di Basilicata*, in *Fortificazioni, memoria, paesaggio. Convegno scientifico in occasione dei cinquant'anni di attività dell'Istituto Italiano dei Castelli, 1964-2014. Riassunti delle relazioni*,

Autorizzo il trattamento dei miei dati personali ai sensi del Decreto Legislativo 30 giugno 2003, n. 196 "Codice in materia di protezione dei dati personali.

Visto il D.P.R. 28 dicembre 2000, n. 445 concernente "T.U. delle disposizioni legislative e regolamentari in materia di documentazione amministrativa" e successive modifiche ed integrazioni;

Vista la Legge 12 novembre 2011, n. 183 ed in particolare l'art. 15 concernente le nuove disposizioni in materia di certificati e dichiarazioni sostitutive;

Il sottoscritto, Consapevole che, ai sensi dell'art.76 del DPR 445/2000, le dichiarazioni mendaci, la falsità negli atti e l'uso di atti falsi sono punite ai sensi del Codice penale e delle leggi speciali vigenti in materia, dichiara sotto la propria responsabilità: che quanto dichiarato nel seguente *curriculum vitae et studiorum* comprensivo delle informazioni sulla produzione scientifica corrisponde a verità.

FERRANDINA, 10/09/2023



V. Foramitti, E. Lusso (a cura di), Editrice Universitaria Udinese srl, Udine, 2014, p.137. ISBN 978-88-8420-881-1.

2. 2015 – A. Pecci, M. Scavone, N. Masini, M. Sileo, A. Dantonio, C. Marzo, *Innovative technologies for cultural heritage: the unmanned aerial vehicles*, in *Reuso 2015. III Congreso internacional sobre documentación, conservación y reutilización del patrimonio arquitectónico y paisajístico*, L. Palmero Iglesias (ed), Editorial UPV, Valencia 2015, pp. 586-593. ISBN: 978-84-9048-386-2.

3. 2016 – F. Donnici, A. Pecci, “*Ritorno ad Anxia*”: *dalla mostra digitale al museo virtuale*, in *I Quaderni di Careggi, UNISCAPE En-Route - a. I - n. 4 - 2016*, pp. 291-298, ISSN 2281-3195.

4. 2016 – R. Lasaponara, N. Masini, A. Pecci, F. Perciante, D. Pozzi Escot, E. Rizzo, M. Scavone, M. Sileo, *Qualitative evaluation of COSMO SkyMed in the detection of earthen archaeological remains: the case of Pachamacac (Peru)*, in *Journal of Cultural heritage*, pp. 55-62, <http://dx.doi.org/10.1016/j.culher.2015.12.010>.

5. 2016 – N. Masini, F. T. Gizzi, M. Biscione, M. Danese, A. Pecci, M. R. Potenza, M. Scavone, M. Sileo, *Sensing the Risk: New Approaches and Technologies for Protection and Security of Cultural Heritage. The “PRO_CULT” Project*, in *Digital Heritage. Progress in Cultural Heritage: Documentation, Preservation, and Protection. 6th International Conference, EuroMed 2016, Nicosia, Cyprus, October 31 – November 5, 2016, Proceedings, Part II*, M. Ioannides, E. Fink, A. Moropoulou, M. Hagedorn-Saupe, A. Fresa, G. Liestøl, V. Rajcic, P. Grussenmeyer, Springler (eds), pp 99-106. ISBN: 978-3-319-48973-5 (Print) 978-3-319-48974-2 (Online).

6. 2016 – A. Pecci, *Communicating the cultural heritage through the use of drones, 3d models and app. Case of study: “FERRAN3DINA”*, in *ARQUEOLÓGICA 2.0 - 8th International Congress on Archaeology, Computer Graphics, Cultural Heritage and Innovation, 5 - 7 September, 2016*, J. L. Lerma M. Cabrelles (eds.), Editorial Universitat Politècnica de València, pp. 433-437. ISBN: 978-84-9048-455-5 (print version) Print on-demand DOI: <http://dx.doi.org/10.4995/arqueologica8.2016>.


Autorizzo il trattamento dei miei dati personali ai sensi del Decreto Legislativo 30 giugno 2003, n. 196 “Codice in materia di protezione dei dati personali.

Visto il D.P.R. 28 dicembre 2000, n. 445 concernente “T.U. delle disposizioni legislative e regolamentari in materia di documentazione amministrativa” e successive modifiche ed integrazioni;

Vista la Legge 12 novembre 2011, n. 183 ed in particolare l’art. 15 concernente le nuove disposizioni in materia di certificati e dichiarazioni sostitutive;

Il sottoscritto, Consapevole che, ai sensi dell’art.76 del DPR 445/2000, le dichiarazioni mendaci, la falsità negli atti e l’uso di atti falsi sono punite ai sensi del Codice penale e delle leggi speciali vigenti in materia, dichiara sotto la propria responsabilità: che quanto dichiarato nel seguente *curriculum vitae et studiorum* comprensivo delle informazioni sulla produzione scientifica corrisponde a verità.

FERRANDINA, 10/09/2023



7. 2016 – A. Pecci, *Fonti scritte e UAV per lo studio della topografia del Castello di Uggiano (Ferrandina, Basilicata, Italia)*, in *Defensive Architecture of the Mediterranean, XV to XVIII Centuries, International Conference on Modern Age fortifications of the Mediterranean coast, Florence 10-12 November 2016*, G. Verdiani (ed), DIDAPRESS, pp. 45-52. ISBN: 9788896080603.
8. 2016 – A. Pecci, *La Via Herculeia e il suo percorso da Potenza a Grumentum: status quaestionis e nuovi strumenti di ricerca*, in *Dialoghi sull'archeologia della Magna Grecia e del Mediterraneo. Grandi storie e archeologia / Il Mediterraneo antico tra conflitti ed integrazione. Paestum 7-9 Settembre 2016, Atti del Convegno*, A. Pontrandolfo, M. Scafuro (a cura di), pp. 511-522, ISBN 978-88-87744-76-7.
9. 2016 – A. Pecci, N. Masini, *Archaeology, historical site risk assessment and monitoring by UAV: approaches and case studies*, in *European Geosciences Union General Assembly 2016, Vienna (Austria), 17–22 April 2016, Geophysical Research Abstracts, Vol. 18, EGU2016-17424, 2016 EGU General Assembly 2016*.
10. 2016 – M. Biscione, M. Danese, A. D'Antonio, M. Scavone, M. Sileo, A. Pecci, N. Masini, *BasiliCastle: the digital Atlas of Castles in Basilicata (Southern Italy)*, in *Defensive Architecture of the Mediterranean, XV to XVIII Centuries, International Conference on Modern Age fortifications of the Mediterranean coast, Florence 10-12 November 2016*, G. Verdiani (ed), DIDAPRESS, pp. 537-544. ISBN: 9788896080603.
11. 2017 – F. Chen, N. Masini, E. Rizzo, R. Yang, G. Romano, A. Pecci, R. Lasaponara, *Investigating Luoyang by Remote Sensing: First Results*, in *Sensing the Past. Geotechnologies and the Environment, vol 16*, N. Masini, F. Soldovieri (eds), Springer, Cham, pp. 535-556. ISBN 978-3-319-50516-9. DOI: 10.1007/978-3-319-50518-3_28.
12. 2017 – N. Masini, M. Sileo, G. Leucci, F. Soldovieri, A. D'Antonio, L. De Giorgi, A. Pecci, M. Scavone, *Integrated In Situ Investigations for the Restoration: The Case of Regio VIII in*

Autorizzo il trattamento dei miei dati personali ai sensi del Decreto Legislativo 30 giugno 2003, n. 196 “Codice in materia di protezione dei dati personali.

Visto il D.P.R. 28 dicembre 2000, n. 445 concernente “T.U. delle disposizioni legislative e regolamentari in materia di documentazione amministrativa” e successive modifiche ed integrazioni;

Vista la Legge 12 novembre 2011, n. 183 ed in particolare l'art. 15 concernente le nuove disposizioni in materia di certificati e dichiarazioni sostitutive;

Il sottoscritto, Consapevole che, ai sensi dell'art.76 del DPR 445/2000, le dichiarazioni mendaci, la falsità negli atti e l'uso di atti falsi sono punite ai sensi del Codice penale e delle leggi speciali vigenti in materia, dichiara sotto la propria responsabilità: che quanto dichiarato nel seguente *curriculum vitae et studiorum* comprensivo delle informazioni sulla produzione scientifica corrisponde a verità.

FERRANDINA, 10/09/2023



Pompeii, in *Sensing the Past. Geotechnologies and the Environment*, vol 16, N. Masini, F. Soldovieri (eds), Springer, Cham, pp 557-586. ISBN 978- 3-319-50516-9. DOI: 10.1007/978-3-319-50518-3_29.

13. 2017 – N. Masini, M. Danese, A. Pecci, M. Scavone, R. Lasaponara, *Nasca Lines: Space Tracking of Vandalism*, in *The Ancient Nasca World*, R. Lasaponara, N. Masini, G. Orefici (eds), Springer International Publishing, pp. 635-656, Print ISBN 978-3-319-47050-4 Online ISBN 978-3-319-47052-8, DOI10.1007/978-3-319-47052-8_26.

14. 2017 – N. Masini, G. Orefici, M. Danese, A. Pecci, M. Scavone, R. Lasaponara, *Cahuachi and Pampa de Atarco: Towards Greater Comprehension of Nasca Geoglyphs*, in *The Ancient Nasca World*, R. Lasaponara, N. Masini, G. Orefici (eds), Springer International Publishing, pp. 239-278, PRINT ISBN 978-3- 319-47050-4, Online ISBN 978-3-319-47052-8, DOI 10.1007/978-3-319-47052-8_12.

15. 2017 – N. Masini, E. Rizzo, L. Capozzoli, G. Leucci, A. Pecci, G. Romano, M. Sileo, R. Lasaponara, *Remote Sensing and Geophysics for the Study of the Human Past in the Nasca Drainage*, in *The Ancient Nasca World*, R. Lasaponara, N. Masini, G. Orefici (eds), Springer International Publishing, pp. 239-278, Print ISBN 978-3-319-47050-4, Online ISBN 978-3- 319-47052-8, DOI10.1007/978-3-319-47052- 8_12.

16. 2017 – A. Pecci, *Study on distribution of fortified centers of Basilicata reported in the Atlante of Rizzi Zannoni. Toponymy, census and Gis analysis*, in *Defensive Architecture of the Mediterranean. XV to XVIII centuries / Vol V / Echarri Iribarren (Ed.) XVIII, International Conference on Modern Age fortifications of the Mediterranean coast, Alicante 26-28 October 2017*, Editorial Universitat Politècnica de Valencia, pp. 255-262. ISBN 978-84-16724-75-8 (Vol. V).

17. 2017 – A. Pecci, F. Donnici, *When there was no GIS system. Rediscovering archaeological activities of the nineteenth 19th century through the use of the drone. The case study of Mount Siri*

Autorizzo il trattamento dei miei dati personali ai sensi del Decreto Legislativo 30 giugno 2003, n. 196 “Codice in materia di protezione dei dati personali.

Visto il D.P.R. 28 dicembre 2000, n. 445 concernente “T.U. delle disposizioni legislative e regolamentari in materia di documentazione amministrativa” e successive modifiche ed integrazioni;

Vista la Legge 12 novembre 2011, n. 183 ed in particolare l’art. 15 concernente le nuove disposizioni in materia di certificati e dichiarazioni sostitutive;

Il sottoscritto, Consapevole che, ai sensi dell’art.76 del DPR 445/2000, le dichiarazioni mendaci, la falsità negli atti e l’uso di atti falsi sono punite ai sensi del Codice penale e delle leggi speciali vigenti in materia, dichiara sotto la propria responsabilità: che quanto dichiarato nel seguente *curriculum vitae et studiorum* comprensivo delle informazioni sulla produzione scientifica corrisponde a verità.

FERRANDINA, 10/09/2023



(Anzi, Basilicata), in *Archeologia e Calcolatori*, 28.2/2017 – Atti KAINUA 2017, Bologna, pp. 453-458. ISBN 978-88-7814-682-2, e- ISBN 978-88-7814-683-9.

18. 2018 – N. Masini, F. T. Gizzi, M. Biscione, V. Fundone, M. Sedile, M. Sileo, A. Pecci, B. Lacovara, R. Lasaponara, *Medieval Archaeology Under the Canopy with LiDAR. The (Re)Discovery of a Medieval Fortified Settlement in Southern Italy*, in *Remote Sensing*, 2018, 10, 1598. doi:10.3390/rs10101598

19. 2018 – A. Pecci, *Le potenzialità delle tecniche di image-based e di Structure from Motion (SFM) per la conoscenza, la conservazione e la fruizione digitale dei rivestimenti pavimentali e parietali. Esempi di applicazione su alcuni mosaici della Basilicata*, in *XXIII Colloquio Dell'associazione Italiana Per Lo Studio E La Conservazione Del Mosaico (Aiscom), Atti del XXIII Colloquio, Narni, 15-18 marzo 2017*, pp. 839-849. ISBN 978-88-7140-816-3.

20. 2018 – A. Pecci, *La Realtà Virtuale (Virtual Reality) per la conservazione e la fruizione virtuale del patrimonio immateriale*, in *XIV CONGRESSO INTERNAZIONALE DI RIABILITAZIONE DEL PATRIMONIO, La conservazione del patrimonio artistico, architettonico, archeologico e paesaggistico, MATERA 18 –19 – 20 GIUGNO 2018*, V. D. Porcari (a cura di), Luciano Editore, Napoli, pp.1676-1685, ISBN 978-88-6026-245-5.

21. 2018 – A. Pecci, *La Basilicata rappresentata nelle mappe aragonesi: una miniera d'oro per l'archeologia classica. Tra antichi toponimi, rovine romane e risorse naturali*, in *Proceedings of the International Conference on Modern Age Fortification of the Mediterranean Coast, FORTMED 2018*, A. Marotta, R. Spallone (eds.), pp. 195-202. ISBN: 978-88-85745-12-4.

22. 2018 – A. Pecci, *The Basilicata depicted in the Aragon maps: a gold mine for classical archaeology. An overview of ancient toponymy, roman ruins and natural resources*, in *FORTMED2018_Torino BOOK OF ABSTRACTS*, A. Marotta, R. Spallone (eds), Politecnico di Torino, p. 41. ISBN: 978-88-85745-14-8.

Autorizzo il trattamento dei miei dati personali ai sensi del Decreto Legislativo 30 giugno 2003, n. 196 “Codice in materia di protezione dei dati personali.

Visto il D.P.R. 28 dicembre 2000, n. 445 concernente “T.U. delle disposizioni legislative e regolamentari in materia di documentazione amministrativa” e successive modifiche ed integrazioni;

Vista la Legge 12 novembre 2011, n. 183 ed in particolare l'art. 15 concernente le nuove disposizioni in materia di certificati e dichiarazioni sostitutive;

Il sottoscritto, Consapevole che, ai sensi dell'art.76 del DPR 445/2000, le dichiarazioni mendaci, la falsità negli atti e l'uso di atti falsi sono punite ai sensi del Codice penale e delle leggi speciali vigenti in materia, dichiara sotto la propria responsabilità: che quanto dichiarato nel seguente *curriculum vitae et studiorum* comprensivo delle informazioni sulla produzione scientifica corrisponde a verità.

FERRANDINA, 10/09/2023



23. 2018 – A. Pecci, R. Lasaponara, N. Masini, *Strumenti e metodi di rilievo di prossimità mediante droni per lo studio e documentazione di aree archeologiche e siti in stato di rudere. Potenzialità e limiti*, in *XIV CONGRESSO INTERNAZIONALE DI RIABILITAZIONE DEL PATRIMONIO, La conservazione del patrimonio artistico, architettonico, archeologico e paesaggistico, MATERA 18 –19 – 20 GIUGNO 2018*, V. D. Porcari (a cura di), Luciano Editore, Napoli, pp.1167-1182, ISBN 978-88-6026-245-5.

24. 2019 – F. Donnici, L. Parisi, A. R. Lucciardi, A. Pecci, *‘Esperti scavatori di antichità’: archeologia ufficiale e ricerche clandestine nella Basilicata degli inizi del XIX secolo*, in *La Lucanie entre deux mers: archéologie et patrimoine: actes du Colloque international, Paris, 5-7 novembre 2015*, O. De Cazanove, A. Duploux (eds), Centre Jean Bérard, Naples, 2019, ISSN 1590-3869, pp. 41-48.

25. 2019 – F. T. Gizzi, M. Biscione, M. Danese, A. Maggio, A. Pecci, M. Sileo, M. R. Potenza, N. Masini, A. Ruggeri, A. Sileo, F. Mercurio, *School-Work Alternation (SWA) Working Group (WG). Students Meet Cultural Heritage: An Experience within the Framework of the Italian School-Work Alternation (SWA)—From Outcomes to Outlooks*, in *Heritage*, 2019, 2, 1986-2016. Doi <https://doi.org/10.3390/heritage2030120>.

26. 2019 – A. Pecci, *Dalla Cartografia alla Cartografia Tridimensionale del Paesaggio: una rivoluzione concettuale*, in *Reuso Matera. Patrimonio in divenire, conoscere, valorizzare, abitare*, A. Conte, A. Guida (a cura di), Gangemi International, Rome, pp. 975-984. ISBN 9788849238006.

27. 2019 – A. Pecci, *Le piattaforme UAS per la diagnostica e il monitoraggio del patrimonio monumentale e culturale. Applicazioni su alcuni casi di studio* in *Reuso Matera. Patrimonio in divenire, conoscere, valorizzare, abitare*, A. Conte, A. Guida (a cura di), Gangemi International, Rome, pp. 985-996. ISBN 9788849238006.

28. 2019 – M. C. Monaco, F. Donnici, A. Pecci (a cura di), *ANXIA Archeologia in un borgo della Lucania interna. Giornata di studi, Anzi (PZ), 2 agosto 2017*, erreciedizioni, Anzi. ISBN 9 788898 943388.


Autorizzo il trattamento dei miei dati personali ai sensi del Decreto Legislativo 30 giugno 2003, n. 196 “Codice in materia di protezione dei dati personali.

Visto il D.P.R. 28 dicembre 2000, n. 445 concernente “T.U. delle disposizioni legislative e regolamentari in materia di documentazione amministrativa” e successive modifiche ed integrazioni;

Vista la Legge 12 novembre 2011, n. 183 ed in particolare l’art. 15 concernente le nuove disposizioni in materia di certificati e dichiarazioni sostitutive;

Il sottoscritto, Consapevole che, ai sensi dell’art.76 del DPR 445/2000, le dichiarazioni mendaci, la falsità negli atti e l’uso di atti falsi sono punite ai sensi del Codice penale e delle leggi speciali vigenti in materia, dichiara sotto la propria responsabilità: che quanto dichiarato nel seguente *curriculum vitae et studiorum* comprensivo delle informazioni sulla produzione scientifica corrisponde a verità.

FERRANDINA, 10/09/2023



29. 2019 – A. Pecci, *Anxia, una mansio lungo la Via Herculia*, in *ANXIA Archeologia in un borgo della Lucania interna. Giornata di studi, Anzi (PZ), 2 agosto 2017*, M. C. Monaco, F. Donnici, A. Pecci (a cura di), erreciedizioni, Anzi, pp. 17-20. ISBN 9 788898 943388.
30. 2019 – A. Pecci, *Il segno del potere di Roma sul territorio dell'antica Lucania: la Via Herculia*, in *I luoghi e le forme del potere dall'antichità all'età contemporanea*, Alessia Araneo (a cura di), Potenza, BUP 2019, ISSN: 2704-7423, ISBN: 978-88-31309-00-4, pp. 137-154.
31. 2019 – A. Pecci, *Ferrandina. Guida alla città di Federico d'Aragona*, Zaccara Editore, Lagonegro, 2019.
32. 2020 – N. Masini, G. Leucci, D. Vera, M. Sileo, A. Pecci, S. Garcia, R. López, H. Holguín, R. Lasaponara, *Towards Urban Archaeo-Geophysics in Peru. The Case Study of Plaza de Armas in Cusco*, in *Sensors*, 20, 10, 2869. doi:10.3390/s20102869
33. 2020 – A. Pecci, *Digital survey from drone in archaeology: potentiality, limits, territorial archaeological context and variables*, in *IOP Conf. Series: Materials Science and Engineering*, 949, 2020, pp. 1-8. doi:10.1088/1757-899X/949/1/012080.
34. 2020 – A. Pecci, *Droni e fotogrammetria moderna per il rilievo dei castelli*, in *Defensive Architecture of the Mediterranean*, Vol. X, J. Navarro Palazón, L. J. García-Pulido (eds.), Valencia, 2020, pp. 423-430. DOI: <https://dx.doi.org/10.4995/FORTMED2020.2020.11490>.
35. 2020 – A. Pecci, I. Campanile, *Aontia: un antico toponimo dalle Mappe Aragonesi*, Vol XI, J. Navarro Palazón, L. J. García-Pulido (eds.), Valencia, 2020, pp. 729-734. DOI: <https://dx.doi.org/10.4995/FORTMED2020.2020.11436>.

Autorizzo il trattamento dei miei dati personali ai sensi del Decreto Legislativo 30 giugno 2003, n. 196 “Codice in materia di protezione dei dati personali.

Visto il D.P.R. 28 dicembre 2000, n. 445 concernente “T.U. delle disposizioni legislative e regolamentari in materia di documentazione amministrativa” e successive modifiche ed integrazioni;

Vista la Legge 12 novembre 2011, n. 183 ed in particolare l’art. 15 concernente le nuove disposizioni in materia di certificati e dichiarazioni sostitutive;

Il sottoscritto, Consapevole che, ai sensi dell’art.76 del DPR 445/2000, le dichiarazioni mendaci, la falsità negli atti e l’uso di atti falsi sono punite ai sensi del Codice penale e delle leggi speciali vigenti in materia, dichiara sotto la propria responsabilità: che quanto dichiarato nel seguente *curriculum vitae et studiorum* comprensivo delle informazioni sulla produzione scientifica corrisponde a verità.

FERRANDINA, 10/09/2023



36. 2020 – A. Pecci, I. Campanile, *The Chiesa della Madonna dei Mali (Ferrandina, Italy) in VR: virtual reality for inaccessible cultural heritage in peripheral areas*, in *IOP Conf. Series: Materials Science and Engineering*, 949, 2020, pp. 1-7. doi:10.1088/1757-899X/949/1/012080.
37. 2020 – M. C. Monaco, F. Donnici, A. Pecci, *Anzi e il suo territorio: il quadro archeologico e topografico*, in *Vasi antichi di creta. La collezione Lati-Ricciuti nel Museo Archeologico Nazionale di Potenza*, M. Romaniello, V. Verrastro (a cura di), Lagonegro, 2020, pp. 163-202. ISBN 978-88-9952-097-7.
38. 2020 – M. C. Monaco, A. Pecci, I. Campanile, F. Donnici, *Conoscenza e valorizzazione del paesaggio per la costruzione e la preservazione dell'identità culturale. Il caso di Ferrandina (Mt)*, in *Landscapes – Paesaggi culturali, Atti della Giornata di Studi tenutasi a Roma, Museo Nazionale Etrusco di Villa Giulia, il 30 maggio 2019*, F. Cambi, D. Mastroianni, V. Nizzo, F. Pignataro, S. Sanchirico (a cura di), Roma, Fondazione Dià Cultura, 2021, pp. 237-253, ISBN 978-88-946182-2-8.
39. 2020 – M. C. Monaco, A. Pecci, F. Donnici, *Ferrandina: riemerge dal passato un frantoio oleario del IV secolo a.C.*, in *Agrifoglio Notiziario regionale di agricoltura sostenibile, a cura dell'Agenzia Lucana di Sviluppo e di Innovazione in Agricoltura*, n. 91, 2020. ISSN 2421- 3268.
40. 2020 – A. Pecci, *Locate and monitor the looting through the drones. Some examples of application in Peru and Italy*”, in *D-SITE, Drones - Systems of Information on cultural hEritage. For a spatial and social investigation*, S. Barba, S. Parrinello, M. Limongiello, A. Dell'Amico (eds), Pavia, 2020, pp. 330-339. ISBN 9788869521201.
41. 2020 – A. Pecci, *Foto aeree, microrilievo e restituzione fotogrammetrica da piattaforma UAV: il caso di Pomarico Vecchio (Matera)*, in *Archeologia Aerea 13' 19, Studi di Aerotopografia Archeologica*, V. Ferrari, G. Ceraudo (a cura di), Claudio Grenzi Editore, 2020, pp. 175-178, ISBN: 978-88-8431-774-2, ISSN 2035-7540.


Autorizzo il trattamento dei miei dati personali ai sensi del Decreto Legislativo 30 giugno 2003, n. 196 “Codice in materia di protezione dei dati personali.

Visto il D.P.R. 28 dicembre 2000, n. 445 concernente “T.U. delle disposizioni legislative e regolamentari in materia di documentazione amministrativa” e successive modifiche ed integrazioni;

Vista la Legge 12 novembre 2011, n. 183 ed in particolare l'art. 15 concernente le nuove disposizioni in materia di certificati e dichiarazioni sostitutive;

Il sottoscritto, Consapevole che, ai sensi dell'art.76 del DPR 445/2000, le dichiarazioni mendaci, la falsità negli atti e l'uso di atti falsi sono punite ai sensi del Codice penale e delle leggi speciali vigenti in materia, dichiara sotto la propria responsabilità: che quanto dichiarato nel seguente *curriculum vitae et studiorum* comprensivo delle informazioni sulla produzione scientifica corrisponde a verità.

FERRANDINA, 10/09/2023



42. 2021 – M. C. Monaco, A. Pecci, F. Donnici, *Ferrandina: storia e archeologia di un territorio millenario*”, M. C. Monaco, A. Pecci, F. Donnici (a cura di), Tipografia-Legatoria Menzella, Ferrandina 2021. ISBN 9791220095167.
43. 2021 – A. Pecci, *Il castello di Uggiano*, in *Ferrandina: storia e archeologia di un territorio millenario*, M. C. Monaco, A. Pecci, F. Donnici (a cura di), Tipografia-Legatoria Menzella, Ferrandina 2021, pp. 34-39. ISBN 9791220095167.
44. 2021 – A. Pecci, *Il progetto del Museo Civico Archeologico di Ferrandina (MAFE)*, in *Ferrandina: storia e archeologia di un territorio millenario*, M. C. Monaco, A. Pecci, F. Donnici (a cura di), Tipografia-Legatoria Menzella, Ferrandina 2021, pp. 40-43. ISBN 9791220095167.
45. 2021 – M. C. Monaco, A. Pecci, *Gli scavi in proprietà De Asmundis 2018*, in *Ritorno ad Anxia. Ricerche archeologiche in un territorio della Lucania Interna*, M. C. Monaco, F. Donnici (a cura di), Erreciedizioni, Anzi 2021, pp. 389-394. ISBN 8898943517.
46. 2021 – A. Pecci, *Anxia e la Via Herculia*, in *Ritorno ad Anxia. Ricerche archeologiche in un territorio della Lucania Interna*, M. C. Monaco, F. Donnici (a cura di), Erreciedizioni, Anzi 2021, pp. 419-428. ISBN 8898943517.
47. 2021 – A. Pecci, *Inquadramento topografico e geomorfologico del territorio anzese*, in *Ritorno ad Anxia. Ricerche archeologiche in un territorio della Lucania Interna*, M. C. Monaco, F. Donnici (a cura di), Erreciedizioni, Anzi 2021, pp. 327-329. ISBN 8898943517.
48. 2021 – A. Pecci, *Le cinte murarie di Anzi*, in *Ritorno ad Anxia. Ricerche archeologiche in un territorio della Lucania Interna*, M. C. Monaco, F. Donnici (a cura di), Erreciedizioni, Anzi 2021, pp. 409-417. ISBN 8898943517.
49. 2021 – A. Pecci, *Quattro anni di ricognizioni archeologiche ad Anzi (2014-2017): una sintesi*, in *Ritorno ad Anxia. Ricerche archeologiche in un territorio della Lucania Interna*, M. C. Monaco, F. Donnici (a cura di), Erreciedizioni, Anzi 2021, pp. 339-388. ISBN 8898943517.

Autorizzo il trattamento dei miei dati personali ai sensi del Decreto Legislativo 30 giugno 2003, n. 196 “Codice in materia di protezione dei dati personali.

Visto il D.P.R. 28 dicembre 2000, n. 445 concernente “T.U. delle disposizioni legislative e regolamentari in materia di documentazione amministrativa” e successive modifiche ed integrazioni;

Vista la Legge 12 novembre 2011, n. 183 ed in particolare l’art. 15 concernente le nuove disposizioni in materia di certificati e dichiarazioni sostitutive;

Il sottoscritto, Consapevole che, ai sensi dell’art.76 del DPR 445/2000, le dichiarazioni mendaci, la falsità negli atti e l’uso di atti falsi sono punite ai sensi del Codice penale e delle leggi speciali vigenti in materia, dichiara sotto la propria responsabilità: che quanto dichiarato nel seguente *curriculum vitae et studiorum* comprensivo delle informazioni sulla produzione scientifica corrisponde a verità.

FERRANDINA, 10/09/2023



50. 2021 – M. C. Monaco, F. Donnici, A. Pecci, *Lineamenti conclusivi per la ricostruzione della fisionomia del territorio anzeze in epoca antica*, in *Ritorno ad Anxia. Ricerche archeologiche in un territorio della Lucania Interna*, M. C. Monaco, F. Donnici (a cura di), Erreciedizioni, Anzi 2021, pp. 485-504. ISBN 8898943517.

51. 2021 – A. Pecci, *Introduzione all'utilizzo dei droni in archeologia*, Arbor Sapientiae, Roma 2021. ISBN 9788831341660.

52. 2023 – A. Pecci, F. Bove, *Rilievo da drone e nuove tecniche di analisi del microrilievo sui modelli 3d di siti d'altura pluristratificati: il caso di Civita di Marsicovetere (PZ)*, in convegno Internazionale di Archeologia Aerea "Le Città Invisibili" remote e proximal sensing in archeologia: metodologie non invasive per lo studio della città antica ,19 20 21 Maggio 2022 – Lecce, in press.

53. 2023 – A. Pecci, *Fortificazioni e sistemi di difesa tra IV e III sec. a.C. in Basilicata*, 2023, in press

54. 2023 – F. Donnici, A. Pecci, Donnici F., Pecci A., *Nuove indagini archeologiche nel sito enotrio di loc. Raia (Anzi, PZ)*, in *Convegno Oinotria: tra il Tirreno e lo Ionio. Nuovi dati dai territori*, Università degli Studi della Basilicata, Potenza, 6-7 Dicembre 2021, in press.

CONVEGNI E RELAZIONI

- 2022 – Donnici F. Pecci A., "I nuovi scavi nell'abitato di Metaponto", convegno Metapontion. Festival internazionale della Magna Grecia, Castello di Bernalda (Bernalda, MT), 28-29 Ottobre 2022.
- 2022 – Pecci A., "Introduzione all'utilizzo dei droni in archeologia", presentazione libro,

Autorizzo il trattamento dei miei dati personali ai sensi del Decreto Legislativo 30 giugno 2003, n. 196 "Codice in materia di protezione dei dati personali.

Visto il D.P.R. 28 dicembre 2000, n. 445 concernente "T.U. delle disposizioni legislative e regolamentari in materia di documentazione amministrativa" e successive modifiche ed integrazioni;

Vista la Legge 12 novembre 2011, n. 183 ed in particolare l'art. 15 concernente le nuove disposizioni in materia di certificati e dichiarazioni sostitutive;

Il sottoscritto, Consapevole che, ai sensi dell'art.76 del DPR 445/2000, le dichiarazioni mendaci, la falsità negli atti e l'uso di atti falsi sono punite ai sensi del Codice penale e delle leggi speciali vigenti in materia, dichiara sotto la propria responsabilità: che quanto dichiarato nel seguente *curriculum vitae et studiorum* comprensivo delle informazioni sulla produzione scientifica corrisponde a verità.

FERRANDINA, 10/09/2023



Museo Nazionale Etrusco di Villa Giulia, Roma, 19 giugno 2022.

- 2022 – Pecci A., “Cinte murarie e sistemi di difesa di età lucana in Basilicata”, convegno Rotary Club Senise Sinnia, complesso monumentale San Francesco D’Assisi, Senise (PZ).
- 2021 – Donnici F., Pecci A., “Nuove indagini archeologiche nel sito enotrio di loc. Raia (Anzi, PZ)”, convegno “Oinothra: tra il Tirreno e lo Ionio. Nuovi dati dai territori”, Università degli Studi della Basilicata, Potenza, 6-7 Dicembre 2021.
- 2021 – Pecci A., “Anzi e Ferrandina: due progetti archeologici tra Soprintendenza e Università degli Studi della Basilicata”, convegno “Conversazioni al tramonto IV – Estate 2021”, Maratea 28 Luglio 2021.
- 2021 – Pecci A., “Locate and monitor the looting through the drones. Some examples of application in Peru and Italy”, Conferenza Telematica “Waiting for D-SITE 2022”, 21 Giugno 2021.
- 2021 – Pecci A., “Relazione introduttiva sul sito di Monte Coppolo”, convegno-Webinar “Monte Coppolo e i segreti di Lagaria. Strumenti e azioni per una valorizzazione del patrimonio culturale”, 25 Maggio 2021.
- 2021 – Pecci A., “Monte Coppola: un insediamento fortificato da maestranze epirote?”, convegno internazionale-Webinar “*Andres gar poleis* (Thuc. VII 77.7): partecipazione civica e produzione nelle città greche d’Occidente”, 9-10 febbraio 2021.
- 2020 - Pecci A., “Drones and modern photogrammetry for castles”, convegno “FORTMED2020, Fortifications of the Mediterranean Coast”, 04-06 Novembre 2020, webinar.
- 2020 - Pecci A., Campanile I., ““Aontia”: an ancient toponym from the Aragon maps”, convegno “FORTMED2020, Fortifications of the Mediterranean Coast”, 04-06 Novembre 2020,

Autorizzo il trattamento dei miei dati personali ai sensi del Decreto Legislativo 30 giugno 2003, n. 196 “Codice in materia di protezione dei dati personali.

Visto il D.P.R. 28 dicembre 2000, n. 445 concernente “T.U. delle disposizioni legislative e regolamentari in materia di documentazione amministrativa” e successive modifiche ed integrazioni;

Vista la Legge 12 novembre 2011, n. 183 ed in particolare l’art. 15 concernente le nuove disposizioni in materia di certificati e dichiarazioni sostitutive;

Il sottoscritto, Consapevole che, ai sensi dell’art.76 del DPR 445/2000, le dichiarazioni mendaci, la falsità negli atti e l’uso di atti falsi sono punite ai sensi del Codice penale e delle leggi speciali vigenti in materia, dichiara sotto la propria responsabilità: che quanto dichiarato nel seguente *curriculum vitae et studiorum* comprensivo delle informazioni sulla produzione scientifica corrisponde a verità.

FERRANDINA, 10/09/2023



webinar.

- 2020 - Pecci A., “Digital survey from drone in archaeology: potentiality, limits, territorial archaeological context and variables”, convegno “Florence Heri-Tech Conference 2020”, 14-16 Ottobre 2020, webinar.
- 2020 - Pecci A., Campanile I., “The Chiesa della Madonna dei Mali (Ferrandina, Italy) in VR”: virtual reality for inaccessible cultural heritage in peripheral areas”, convegno “Florence Heri-Tech Conference 2020”, 14-16 Ottobre 2020, webinar.
- 2021 – Pecci A., “Monte Coppola: un insediamento fortificato da maestranze epirote?”, convegno “*andres gar polis* (Thuc. VII, 77.7) partecipazione civica e produzione nelle città greche d’occidente”, convegno internazionale webinar, 9-10 febbraio 2021.
- 2020 – Pecci A., “Su un eccezionale rinvenimento archeologico: la necropoli di VII sec. a.C. di loc. S. Antonio Abate”, convegno “Ricerche archeologiche dell’Unibas Disu a Ferrandina: vecchi rinvenimenti e nuove scoperte”, sala consiliare del Comune di Ferrandina, 3 gennaio 2020.
- 2019 – Pecci A., “Antonio Pecci - Dalla cartografia alla cartografia tridimensionale del paesaggio: una rivoluzione concettuale”, CONVEGNO ReUSO MATERA 2019, Auditorium R. Gervasio, Piazza del Sedile, 23 Ottobre 2019.
- 2019 – Monaco M. C., Pecci A., Campanile I., Donnici F., “Conoscenza e valorizzazione del paesaggio per la costruzione e la preservazione dell’identità culturale. Il caso di Ferrandina (Mt)”, Romarché 10: Convegno Landscapes - Paesaggi culturali, Villa Giulia, Roma, 30-31 Maggio 2019.
- 2019 – Pecci A., “Nuove tecnologie di telerilevamento per l’individuazione e la ricostruzione dei circuiti murari di età lucana”, Dottorati Industriali Bilancio delle attività svolte e casi studio - Campus Universitario - Matera Università degli Studi della Basilicata, Matera, Italy, 19 Febbraio 2019.

Autorizzo il trattamento dei miei dati personali ai sensi del Decreto Legislativo 30 giugno 2003, n. 196 “Codice in materia di protezione dei dati personali.

Visto il D.P.R. 28 dicembre 2000, n. 445 concernente “T.U. delle disposizioni legislative e regolamentari in materia di documentazione amministrativa” e successive modifiche ed integrazioni;

Vista la Legge 12 novembre 2011, n. 183 ed in particolare l’art. 15 concernente le nuove disposizioni in materia di certificati e dichiarazioni sostitutive;

Il sottoscritto, Consapevole che, ai sensi dell’art.76 del DPR 445/2000, le dichiarazioni mendaci, la falsità negli atti e l’uso di atti falsi sono punite ai sensi del Codice penale e delle leggi speciali vigenti in materia, dichiara sotto la propria responsabilità: che quanto dichiarato nel seguente *curriculum vitae et studiorum* comprensivo delle informazioni sulla produzione scientifica corrisponde a verità.

FERRANDINA, 10/09/2023



- 2018 – Pecci A., “The Basilicata depicted in the Aragon maps: a gold mine for classical archaeology. An overview of ancient toponymy, roman ruins and natural resources”, FORTMED 2018, International Conference on Modern Age Fortification of the Mediterranean Coast.
- 2018 – Pecci A., “Archeologia a Ferrandina: tra passato e futuro”, Majatica Jazz Festival, Ferrandina (Mt), Piana Di Santa Chiara, 13 AGOSTO 2018.
- 2018 – Pecci A., Lasaponara R., Masini N., “Strumenti e metodi di rilievo di prossimità mediante droni per lo studio e documentazione di aree archeologiche e siti in stato di rudere. Potenzialità e limiti”, XIV CONGRESSO INTERNAZIONALE DI RIABILITAZIONE DEL PATRIMONIO, La conservazione del patrimonio artistico, architettonico, archeologico e paesaggistico, MATERA 18 –19 – 20 GIUGNO 2018.
- 2018 – Pecci A., “La Realtà Virtuale (Virtual Reality) per la conservazione e la fruizione virtuale del patrimonio immateriale”, XIV CONGRESSO INTERNAZIONALE DI RIABILITAZIONE DEL PATRIMONIO, La conservazione del patrimonio artistico, architettonico, archeologico e paesaggistico, MATERA 18 –19 – 20 GIUGNO 2018.
- 2018 – Pecci A., Lasaponara R., Masini N., “UAV based investigations of Inca archaeology in Peru: the case studies of Paredones and the Palace of Taurichumpi in Pachacamac”, YOCOCU 2018, 22-26 Maggio 2018, Matera, Italia.
- 2017 – Pecci A., “I droni per lo studio e la conservazione dei castelli”, Basilicata terra di castelli. Paesaggio, Architettura, Conservazione, San Mauro Forte (Mt), Italy, 24 Novembre, 2017.
- 2017 - Pecci A., “Anxia, una mansio lungo la Via Herculia: nuove proposte ed indagini”. Anxia: archeologia, vita e fisionomia di un borgo della Lucania interna, Anzi (Pz), 2 Agosto 2017.
- 2017 - Pecci A., Donnici F., “When there was no GIS system. Rediscovering archaeological

Autorizzo il trattamento dei miei dati personali ai sensi del Decreto Legislativo 30 giugno 2003, n. 196 “Codice in materia di protezione dei dati personali.

Visto il D.P.R. 28 dicembre 2000, n. 445 concernente “T.U. delle disposizioni legislative e regolamentari in materia di documentazione amministrativa” e successive modifiche ed integrazioni;

Vista la Legge 12 novembre 2011, n. 183 ed in particolare l’art. 15 concernente le nuove disposizioni in materia di certificati e dichiarazioni sostitutive;

Il sottoscritto, Consapevole che, ai sensi dell’art.76 del DPR 445/2000, le dichiarazioni mendaci, la falsità negli atti e l’uso di atti falsi sono punite ai sensi del Codice penale e delle leggi speciali vigenti in materia, dichiara sotto la propria responsabilità: che quanto dichiarato nel seguente *curriculum vitae et studiorum* comprensivo delle informazioni sulla produzione scientifica corrisponde a verità.

FERRANDINA, 10/09/2023



activities of the nineteenth 19th century through the use of the drone. The case study of Mount Siri (Anzi, Basilicata)". KAINUA 2017, Bologna, APRIL 18, 2017 – APRIL 21, 2017.

- 2017 - Pecci A., “Le potenzialità delle tecniche di image-based e di Structure from Motion (SFM) per la conoscenza, la conservazione e la fruizione digitale dei rivestimenti pavimentali e parietali. Esempi di applicazione su alcuni mosaici della Basilicata”. XXIII Colloquio dell’associazione italiana per lo studio e la conservazione del mosaico (AISCOM), Narni, 15-18 marzo 2017.
- 2016 - Biscione M., Danese M., D’Antonio A., Scavone M., Sileo M., Pecci A., Masini N., Relazione “BasiliCastle: the digital Atlas of Castles in Basilicata (Southern Italy)”, Convegno: “International Conference on Modern Age fortifications of the Mediterranean coast”, Florence 10-12 November 2016.
- 2016 - Pecci A., Relazione “Fonti scritte e UAV per lo studio della topografia del Castello di Uggiano (Ferrandina, Basilicata, Italia)”, Convegno: “International Conference on Modern Age fortifications of the Mediterranean coast”, Florence 10-12 November 2016.
- 2016 – Pecci A. Relazione “La *Via Herculeia* e il suo percorso da Potenza a *Grumentum: status quaestionis* e nuovi strumenti di ricerca”. Convegno: “Dialoghi sull’archeologia della Magna Grecia e del Mediterraneo. Grandi storie e archeologia / Il Mediterraneo antico tra conflitti ed integrazione”, Paestum 7-9 Settembre 2016.
- 2015 - Pecci A., Scavone M., Masini N., Sileo M., Dantonio A., Marzo C., Relazione “Innovative technologies for cultural heritage: the unmanned aerial vehicles” . Convegno “Reuso 2015. III Congreso internacional sobre documentación, conservación y reutilización del patrimonio arquitectónico y paisajístico”, Valencia 22-24 ottobre 2015.
- 2014 - Masini N., Biscione M., Danese M., Pecci A., Dantonio A., Scavone M., Relazione “Nuove tecnologie per la valorizzazione del patrimonio fortificato della Basilicata”. Convegno


Autorizzo il trattamento dei miei dati personali ai sensi del Decreto Legislativo 30 giugno 2003, n. 196 “Codice in materia di protezione dei dati personali.

Visto il D.P.R. 28 dicembre 2000, n. 445 concernente “T.U. delle disposizioni legislative e regolamentari in materia di documentazione amministrativa” e successive modifiche ed integrazioni;

Vista la Legge 12 novembre 2011, n. 183 ed in particolare l’art. 15 concernente le nuove disposizioni in materia di certificati e dichiarazioni sostitutive;

Il sottoscritto, Consapevole che, ai sensi dell’art.76 del DPR 445/2000, le dichiarazioni mendaci, la falsità negli atti e l’uso di atti falsi sono punite ai sensi del Codice penale e delle leggi speciali vigenti in materia, dichiara sotto la propria responsabilità: che quanto dichiarato nel seguente *curriculum vitae et studiorum* comprensivo delle informazioni sulla produzione scientifica corrisponde a verità.

FERRANDINA, 10/09/2023



“Una regione di castelli. Archeologia, architettura e conservazione del patrimonio fortificato della Basilicata”, Istituto Italiano dei Castelli, Cancellara (Pz), 13 Maggio 2014.

CONVEGNI (POSTER)

- 2022 – Pecci A., Bove F., “Rilievo da drone e nuove tecniche di analisi del microrilievo sui modelli 3d di siti d’altura pluristratificati: il caso di Civita di Marsicovetere (PZ)”, convegno Internazionale di Archeologia Aerea “Le Città Invisibili” Remote e Proximal Sensing In Archeologia: Metodologie Non Invasive Per Lo Studio Della Città Antica 19 20 21 Maggio 2022 – Lecce.
- 2021 - Monaco M.C., Pecci A., Donnici F., “FERRANDINA(MT), la necropoli della tarda età del Ferro (VII sec. a.C.) di loc. Sant’Antonio”, 60° Convegno di Studi della Magna Grecia, Taranto, 23 - 26 Settembre 2021.
- 2021 - Monaco M.C., Donnici F., Pecci A., L. Parisi, “LA NECROPOLI ENOTRIA DI LOC. RAIA, ANZI (PZ) - Campagna di scavi 2021”, 60° Convegno di Studi della Magna Grecia, Taranto, 23 - 26 Settembre 2021.
- 2018 - Monaco M.C., Pecci A., Donnici F., “FERRANDINA(MT), scavi in loc. Sant’Antonio”, 59° Convegno di Studi della Magna Grecia, Taranto, 26 - 28 Settembre 2019.
- 2018 – Pecci A., “Il segno del potere di Roma sul territorio dell’antica Lucania: la *Via Herculia*”, I luoghi e le forme del Potere dall’antichità all’età contemporanea, II Convegno Dottorale DiSU, Potenza, 28 e 29 novembre 2018.
- 2018 - Monaco M.C., Donnici F., Pecci A., “ANZI (PZ), Proprietà De Asmundis”, 58° Convegno di Studi della Magna Grecia, Taranto, 27 settembre - 30 Settembre 2018.

Autorizzo il trattamento dei miei dati personali ai sensi del Decreto Legislativo 30 giugno 2003, n. 196 “Codice in materia di protezione dei dati personali.

Visto il D.P.R. 28 dicembre 2000, n. 445 concernente “T.U. delle disposizioni legislative e regolamentari in materia di documentazione amministrativa” e successive modifiche ed integrazioni;

Vista la Legge 12 novembre 2011, n. 183 ed in particolare l’art. 15 concernente le nuove disposizioni in materia di certificati e dichiarazioni sostitutive;

Il sottoscritto, Consapevole che, ai sensi dell’art.76 del DPR 445/2000, le dichiarazioni mendaci, la falsità negli atti e l’uso di atti falsi sono punite ai sensi del Codice penale e delle leggi speciali vigenti in materia, dichiara sotto la propria responsabilità: che quanto dichiarato nel seguente *curriculum vitae et studiorum* comprensivo delle informazioni sulla produzione scientifica corrisponde a verità.

FERRANDINA, 10/09/2023



- 2018 – Masini N., Higuera A., Pecci A., Lasaponara R., “Connecting “pixels with people”. Sensing archaeology from space”, YOCOCU 2018, 22-26 Maggio 2018, Matera, Italia.
- 2018 – Campanile I., Pecci A., Lasaponara R., “Virtual reality as a form of accessibility to peripheral or inaccessible archaeological or historical sites: the Chiesa della Madonna dei Mali and the Uggiano Castle (Ferrandina, Italy) case studies”, YOCOCU 2018, 22-26 Maggio 2018, Matera, Italia.
- 2018 – Bentivenga M., Biscione M., Cavalcante F., Danese M., Lasaponara R., Masini N., Pecci A., Sileo M., “Approccio interdisciplinare per lo studio dei villaggi abbandonati in età tardo medievale. Il caso di Peticara in Basilicata”, IL PATRIMONIO GEOLOGICO: dallo studio di base al geoturismo sostenibile, Sasso di Castalda (Pz), Italy, 26/27 Aprile 2018.
- 2016 - Monaco M.C., Donnici F., Pecci A., “Ricerche, ricognizioni e scavi 2014/2016 nel comune di Anzi (antica *Anxia*)”, 56° Convegno di Studi della Magna Grecia, Taranto, 29 settembre - 01 ottobre 2016.
- 2016 - Scavone, M., Masini, N., Sileo, M., Pecci, A., Alvarez Carrascal, J.L., Guida, A., “Historical review, architectural studies, and diagnosis for the conservation and restoration of the fortified settlement of cartagena de indias (Colombia)”. 5th INTERNATIONAL CONFERENCE YOUTH in CONSERVATION OF CULTURAL HERITAGE YOCOCU 2016, 21st-23rd September 2016, Madrid, Spain.
- 2016 - Pecci, A., Masini, N., “Application of uav (unmanned aerial vehicle) and 3d modeling on cultural heritage. Two case studies”. 5th INTERNATIONAL CONFERENCE YOUTH in CONSERVATION OF CULTURAL HERITAGE YOCOCU 2016, 21st-23rd September 2016, Madrid, Spain.
- 2016 - Pecci A., “Communicating the cultural heritage through the use of drones, 3d models and app. Case of study: “FERRAN3DINA””. ARQUEOLÓGICA 2.0 - 8th International Congress

Autorizzo il trattamento dei miei dati personali ai sensi del Decreto Legislativo 30 giugno 2003, n. 196 “Codice in materia di protezione dei dati personali.

Visto il D.P.R. 28 dicembre 2000, n. 445 concernente “T.U. delle disposizioni legislative e regolamentari in materia di documentazione amministrativa” e successive modifiche ed integrazioni;

Vista la Legge 12 novembre 2011, n. 183 ed in particolare l’art. 15 concernente le nuove disposizioni in materia di certificati e dichiarazioni sostitutive;

Il sottoscritto, Consapevole che, ai sensi dell’art.76 del DPR 445/2000, le dichiarazioni mendaci, la falsità negli atti e l’uso di atti falsi sono punite ai sensi del Codice penale e delle leggi speciali vigenti in materia, dichiara sotto la propria responsabilità: che quanto dichiarato nel seguente *curriculum vitae et studiorum* comprensivo delle informazioni sulla produzione scientifica corrisponde a verità.

FERRANDINA, 10/09/2023



on Archaeology, Computer Graphics, Cultural Heritage and Innovation, 5 - 7 September, 2016;

- 2016 - Donnici F., Pecci A., “Ritorno ad Anxia”: dalla mostra digitale al museo virtuale”, Landscape & Archaeology En-route International Seminar in Flaminia, 23-25 June 2016, Fano, Fossombrone, Cagli, Italy.
- 2016 - Pecci A., Lasaponara R. & Masini N., “Detection of crop-marks of looted tombs by UAV in Anzi (Basilicata, Southern Italy)”, RSCy2016, Fourth International Conference on Remote Sensing and Geoinformation of Environment, 4-8 April, 2016 - Cyprus.
- 2016 - Pecci A., Masini N., “Archaeology, historical site risk assessment and monitoring by UAV: approaches and case studies”, European Geosciences Union General Assembly 2016, Vienna (Austria), 17–22 April 2016.
- 2016 - Pecci A., “Foto aeree, microrilievo e restituzione fotogrammetrica da piattaforma UAV: il caso di Pomarico Vecchio (Matera)”, 2° Convegno internazionale di archeologia aerea, 3-4-5 febbraio 2016, Accademia Belgica, Roma.
- 2015 - Donnici F., Parisi L., Lucciardi A.R. et Pecci, “Maestri ed esperti scavatori di antichità”: Archeologia ufficiale e ricerche clandestine nella Basilicata del XIX secolo. *La Lucanie entre deux mers archéologie et patrimoine*, 5-7 novembre 2015, Université Paris 1 Panthéon-Sorbonne, Parigi (Francia).

TRAINING, TUTORING, SEMINARI

- 2019 – Ciclo di lezioni seminariali presso l’Università degli Studi della Basilicata (DiCEM-DiSU): - “Archeologia aerea: cenni storici e nozioni base di fotointerpretazione”, Potenza, 13/03/2019; - “L’utilizzo degli APR (droni) in archeologia”, Potenza, 14/03/2019; - “Archeologia

Autorizzo il trattamento dei miei dati personali ai sensi del Decreto Legislativo 30 giugno 2003, n. 196 “Codice in materia di protezione dei dati personali.

Visto il D.P.R. 28 dicembre 2000, n. 445 concernente “T.U. delle disposizioni legislative e regolamentari in materia di documentazione amministrativa” e successive modifiche ed integrazioni;

Vista la Legge 12 novembre 2011, n. 183 ed in particolare l’art. 15 concernente le nuove disposizioni in materia di certificati e dichiarazioni sostitutive;

Il sottoscritto, Consapevole che, ai sensi dell’art.76 del DPR 445/2000, le dichiarazioni mendaci, la falsità negli atti e l’uso di atti falsi sono punite ai sensi del Codice penale e delle leggi speciali vigenti in materia, dichiara sotto la propria responsabilità: che quanto dichiarato nel seguente *curriculum vitae et studiorum* comprensivo delle informazioni sulla produzione scientifica corrisponde a verità.

FERRANDINA, 10/09/2023



aerea: cenni storici e nozioni base di fotointerpretazione”, Matera, 26/03/2019; - “L’utilizzo degli APR (droni) in archeologia” Matera, 27/03/2019; - “La Basilicata rappresentata nelle Carte Geografiche Aragonesi: alcuni spunti di riflessione”, Matera, 02/04/2019; - “La *via Herculia* tra *Venusia* e *Grumentum: status quaestionis* e nuove prospettive di ricerca”, Matera, 03/04/2019; - “Le potenzialità delle tecniche di *image-based* e di *Structure from Motion (SFM)* per il rilievo, lo studio e la fruizione digitale dei siti archeologici e dei manufatti. Casi di studio. I”, Matera, 09/04/2019; - “Le potenzialità delle tecniche di *image-based* e di *Structure from Motion (SFM)* per il rilievo, lo studio e la fruizione digitale dei siti archeologici e dei manufatti. Casi di studio. II”, Matera, 10/04/2019; - “Le potenzialità delle tecniche di *image-based* e di *Structure from Motion (SFM)* per il rilievo, lo studio e la fruizione digitale dei siti archeologici e dei manufatti. Casi di studio. III”, Matera, 22/05/2019;

- 2018 – Ciclo di lezioni seminariali presso l’Università degli Studi della Basilicata (DiCEM-DiSU): - “Droni e archeologia. Potenzialità e casi di studio”, Potenza, 16/04/2018; Matera, 18/04/2018; - “Introduzione alla fotogrammetria moderna, da terra e da drone, applicata all’archeologia”, Matera, 17/04/2018; Potenza, 19/04/2018;
- 2018 – Trainer - Workshop on “Geophysics and Earth observation for Archaeology and Cultural Heritage management and monitoring. Future perspectives for preventive archaeology in Cuzco (Peru)” – Anzi (Pz) e Tito Scalo (Pz), Italy - 8-10 Maggio 2019;
- 2017-2018 – Ciclo di lezione seminariali “Elaborazione di modelli digitali del terreno da rilievi GPS e da Drone: principi teorici ed applicazioni pratiche”; “I droni: potenzialità e campi di utilizzo. Nuovi strumenti per il proprio lavoro o per inventarsi una professione”; “Modelli 3d per il patrimonio culturale: dalla creazione alla stampa”; “APP per dispositivi mobili per la valorizzazione dei beni culturali”; “Realtà Virtuale (VR) e fruizione del patrimonio culturale” all’interno dell’Alternanza Scuola Lavoro (ASL). Progetto curato dal CNR-IBAM (sede di Tito (PZ)) - Liceo Scientifico dell’Istituto di Istruzione Superiore Giustino Fortunato di Rionero in Vulture (PZ). Progetto “Metodi, strumenti, tecniche e tecnologie per la conoscenza, conservazione e valorizzazione del patrimonio culturale”.

Autorizzo il trattamento dei miei dati personali ai sensi del Decreto Legislativo 30 giugno 2003, n. 196 “Codice in materia di protezione dei dati personali.

Visto il D.P.R. 28 dicembre 2000, n. 445 concernente “T.U. delle disposizioni legislative e regolamentari in materia di documentazione amministrativa” e successive modifiche ed integrazioni;

Vista la Legge 12 novembre 2011, n. 183 ed in particolare l’art. 15 concernente le nuove disposizioni in materia di certificati e dichiarazioni sostitutive;

Il sottoscritto, Consapevole che, ai sensi dell’art.76 del DPR 445/2000, le dichiarazioni mendaci, la falsità negli atti e l’uso di atti falsi sono punite ai sensi del Codice penale e delle leggi speciali vigenti in materia, dichiara sotto la propria responsabilità: che quanto dichiarato nel seguente *curriculum vitae et studiorum* comprensivo delle informazioni sulla produzione scientifica corrisponde a verità.

FERRANDINA, 10/09/2023



- 2017 - Docenza - “Droni e relativi utilizzi: nuovi strumenti per il proprio lavoro o per “inventarsi” una professione”; “Google Earth e Google Maps”, Master di Alta Formazione per Laureati “Management dell’industria creativa e culturale” - Policoro, Agosto 2017.
- 2017 - Docenza - “Rilievo da drone ed elaborazione dati”, Master di Alta Formazione per Laureati “GEOMATiK - Sistemi GIS” - Potenza, Giugno 2017.
- 2016 - Tutor - “Rilievo da drone ed elaborazione dati”, Master di Alta Formazione per Laureati “GEOMATiK - Sistemi GIS” - Potenza, Maggio 2016.
- 2016 – Trainer - “I International School “GEOPHYSICS AND REMOTE SENSING FOR ARCHAEOLOGY” - Pompeii, 9-13 May 2016.
- 2015 – Trainer - “3rd ESA-EARSeL course on remote sensing for archeology”, ESA - ESRIN, Frascati (Rome), 9 - 11 Novembre 2015.

CERTIFICAZIONI

- Iscritto in I FASCIA negli Elenchi nazionali dei professionisti competenti a eseguire interventi sui beni culturali (D.M. 244 del 20 maggio 2019) e abilitato alla verifica preventiva dell’interesse archeologico.
- Iscritto con il numero 3528 (del 07/07/2017) nell’elenco degli Operatori abilitati alla redazione del documento di valutazione archeologica nel progetto preliminare di opera pubblica.

Autorizzo il trattamento dei miei dati personali ai sensi del Decreto Legislativo 30 giugno 2003, n. 196 “Codice in materia di protezione dei dati personali.

Visto il D.P.R. 28 dicembre 2000, n. 445 concernente “T.U. delle disposizioni legislative e regolamentari in materia di documentazione amministrativa” e successive modifiche ed integrazioni;

Vista la Legge 12 novembre 2011, n. 183 ed in particolare l’art. 15 concernente le nuove disposizioni in materia di certificati e dichiarazioni sostitutive;

Il sottoscritto, Consapevole che, ai sensi dell’art.76 del DPR 445/2000, le dichiarazioni mendaci, la falsità negli atti e l’uso di atti falsi sono punite ai sensi del Codice penale e delle leggi speciali vigenti in materia, dichiara sotto la propria responsabilità: che quanto dichiarato nel seguente *curriculum vitae et studiorum* comprensivo delle informazioni sulla produzione scientifica corrisponde a verità.

FERRANDINA, 10/09/2023



- Guida Turistica abilitata
- Certificato di competenza teorica per il pilotaggio di droni (SAPR). Ottenuto dopo il superamento di un test scritto presso Air Salento (Riconosciuta da ENAC come Organizzazione di Addestramento Teorico).
- Certificato di Idoneità Medica di II Classe. Esaminatore Aeromedico ENAC dott. Danilo Faggiano.
- Corso pratico con qualifica di capacità del mezzo. Ottenuto dopo il superamento di un test pratico con il mezzo SAPR tipo “DJI Phantom Vision 2 plus” presso Biofly (operat. riconosciuto Enac n° 3830 e n° 4118).
- Operatore SAPR riconosciuto per Operazioni Specializzate non Critiche. Riferimento Enac 6211 e 36343.
- Operatore professionista SAPR riconosciuto D-Flight (id operatore ITEARZ5N8s).
- Certificato di competenza di Pilota remoto A1 – A3 (Numero di registrazione ITA-RP-000023117ACC)
- Certificato di competenza di Pilota remoto A2 (Numero di registrazione ITA-RP-000003618abp)
- Certificazione training course “SARscape 5.6.2.1”, conseguito presso il Consiglio Nazionale delle Ricerche (CNR), Tito Scalo (PZ), 20-24 Marzo 2023.
- Corso di formazione su UAV equipaggiati con sensore per il monitoraggio dell’area, georadar, magnetico, termico, iperspettrale, LiDAR e RGB, erogato da Microgeo s.r.l conseguito presso il Consiglio Nazionale delle Ricerche (CNR), Tito Scalo (PZ), 10-14 Luglio 2023.

Autorizzo il trattamento dei miei dati personali ai sensi del Decreto Legislativo 30 giugno 2003, n. 196 “Codice in materia di protezione dei dati personali.

Visto il D.P.R. 28 dicembre 2000, n. 445 concernente “T.U. delle disposizioni legislative e regolamentari in materia di documentazione amministrativa” e successive modifiche ed integrazioni;

Vista la Legge 12 novembre 2011, n. 183 ed in particolare l’art. 15 concernente le nuove disposizioni in materia di certificati e dichiarazioni sostitutive;

Il sottoscritto, Consapevole che, ai sensi dell’art.76 del DPR 445/2000, le dichiarazioni mendaci, la falsità negli atti e l’uso di atti falsi sono punite ai sensi del Codice penale e delle leggi speciali vigenti in materia, dichiara sotto la propria responsabilità: che quanto dichiarato nel seguente *curriculum vitae et studiorum* comprensivo delle informazioni sulla produzione scientifica corrisponde a verità.

FERRANDINA, 10/09/2023



- Iscritto nelle graduatorie di III Fascia per l'insegnamento nelle classi di insegnamento A12 (ex A043 - ITALIANO, STORIA, EDUCAZIONE CIVICA, GEOGRAFIA - SCUOLE MEDIE) e A22 (ex A050 - LETTERE - ISTITUTI TECNICI PROFESSIONALI DI SECONDO GRADO).
- Acquisizione presso l'Università degli Studi della Basilicata dei 24 CFU riguardanti i settori antropo-psico-pedagogici e le metodologie didattiche, previsti dal Decreto legislativo 59/17, per l'accesso al concorso docenti non abilitati.
- Certificazione informatica ECDL. CISIT, Potenza, 10/05/2013. Patente Europea ECDL IT 1888463
- Certificazione "Strumenti informatici innovativi per la didattica" conseguito presso la Scuola di Alta Formazione San Giuseppe Moscati, San Lorenzo del Vallo (CS).
- Certificazione "Corso coding" conseguito presso la Scuola di Alta Formazione San Giuseppe Moscati, San Lorenzo del Vallo (CS).
- Certificazione "Utilizzo della LIM nella didattica" conseguito presso la Scuola di Alta Formazione San Giuseppe Moscati, San Lorenzo del Vallo (CS).
- Certificazione "Utilizzo del tablet nella didattica" conseguito presso la Scuola di Alta Formazione San Giuseppe Moscati, San Lorenzo del Vallo (CS).

MOSTRE E COLLABORAZIONI PER VOLUMI

- 2021 – Cura dell'apparato illustrativo del volume M. C. Monaco, A. Pecci, *Ritorno ad Anxia. Ricerche archeologiche in un territorio della Lucania Interna*, M. C. Monaco, F. Donnici (a cura

Autorizzo il trattamento dei miei dati personali ai sensi del Decreto Legislativo 30 giugno 2003, n. 196 "Codice in materia di protezione dei dati personali.

Visto il D.P.R. 28 dicembre 2000, n. 445 concernente "T.U. delle disposizioni legislative e regolamentari in materia di documentazione amministrativa" e successive modifiche ed integrazioni;

Vista la Legge 12 novembre 2011, n. 183 ed in particolare l'art. 15 concernente le nuove disposizioni in materia di certificati e dichiarazioni sostitutive;

Il sottoscritto, Consapevole che, ai sensi dell'art.76 del DPR 445/2000, le dichiarazioni mendaci, la falsità negli atti e l'uso di atti falsi sono punite ai sensi del Codice penale e delle leggi speciali vigenti in materia, dichiara sotto la propria responsabilità: che quanto dichiarato nel seguente *curriculum vitae et studiorum* comprensivo delle informazioni sulla produzione scientifica corrisponde a verità.

FERRANDINA, 10/09/2023



di), Erreciedizioni, Anzi 2021, pp. 485-504. ISBN 8898943517.

- 2021 - Progettazione e allestimento mostra archeologica ““Ferrandina: storia e archeologia di un territorio millenario. Dall’Età del Ferro ai giorni nostri. Catalogo della mostra”, “ (Ferrandina (MT), Museo Civico Archeologico di Ferrandina, 30/09/2021-30/09/2022).
- 2021 – Membro del comitato scientifico del progetto di allestimento museale del Museo Civico Archeologico di Ferrandina (Ferrandina (MT)).
- 2016 - Direzione Multimediale mostra “MIRADA de los DIOSES. Observación espacial del patrimonio andino. Una muestra temática y visual. Museo Arqueológico Nacional Brüning (12 Setiembre - 25 Octubre 2016); Museo de Arqueología Antropología e Historia Universidad Nacional de Trujillo (13 Setiembre - 25 Octubre 2016).
- 2015 - Direzione Multimediale mostra “MIRADA de los DIOSES Observación Espacial del Patrimonio Andino” Museo Nacional de Arqueología, Antropología e Historia, Lima. Ottobre 2015
- 2015 - Progettazione e allestimento mostra archeologica “Ritorno ad Anxia” (Anzi (Pz), Palazzo La Fenice, 11 Agosto - 11 Settembre). Frutto di un ampio progetto di studio, ricognizione e valorizzazione che ha avuto inizio nel Settembre del 2014. Allestimento che affianca ai più tradizionali strumenti divulgativi una serie di approfondimenti digitali scaricabili su *smartphone* e *tablet*. Esposizione dei reperti archeologici recuperati durante la ricognizione del 2014 e dei doni dei cittadini anzesi alla Soprintendenza Archeologica della Basilicata. Enti ed Istituzioni coinvolti: (Soprintendenza per i Beni Archeologici della Basilicata, Università degli Studi della Basilicata-DiSU, Comune di Anzi, CNR-IBAM di Potenza).

RICONOSCIMENTI E PREMI

Autorizzo il trattamento dei miei dati personali ai sensi del Decreto Legislativo 30 giugno 2003, n. 196 “Codice in materia di protezione dei dati personali.

Visto il D.P.R. 28 dicembre 2000, n. 445 concernente “T.U. delle disposizioni legislative e regolamentari in materia di documentazione amministrativa” e successive modifiche ed integrazioni;

Vista la Legge 12 novembre 2011, n. 183 ed in particolare l’art. 15 concernente le nuove disposizioni in materia di certificati e dichiarazioni sostitutive;

Il sottoscritto, Consapevole che, ai sensi dell’art.76 del DPR 445/2000, le dichiarazioni mendaci, la falsità negli atti e l’uso di atti falsi sono punite ai sensi del Codice penale e delle leggi speciali vigenti in materia, dichiara sotto la propria responsabilità: che quanto dichiarato nel seguente *curriculum vitae et studiorum* comprensivo delle informazioni sulla produzione scientifica corrisponde a verità.

FERRANDINA, 10/09/2023



- Vincitore di BORSA DI STUDIO ROTARY CLUB (Distretto Senise-Sinnia) finalizzata alla revisione e pubblicazione della propria tesi di dottorato “Cinte murarie e sistemi di difesa di età lucana in Basilicata” - Dottorato di ricerca conseguito presso l’Università degli Studi della Basilicata, “Storia, Culture e Saperi dell’Europa Mediterranea dall’antichità all’età contemporanea - XXXIII ciclo” (Settore Scientifico-Disciplinare ARCHEOLOGIA CLASSICA (L-ANT/07)). TITOLO TESI: “Cinte murarie e sistemi di difesa di età lucana in Basilicata”. RELATORE: Prof.ssa Maria Chiara Monaco -.
- 2019/2021 - Revisor de artículos (par ciego) durante el trienio 2019-2021. *Eikón / Imago* (ISSN: 2254-8718) es una revista científica de periodicidad anual editada por el Grupo de Investigación CAPIRE (Colectivo para el Análisis Pluridisciplinar de la Iconografía Religiosa Europea), adscrito al Departamento de Historia del Arte de la Facultad de Geografía e Historia de la Universidad Complutense de Madrid y editada bajo el sello de Ediciones Complutense.
- 2016 - Reviewer of Remote Sensing (ISSN 2072-4292), an open access journal about the science and application of remote sensing technology, and is published monthly online by MDPI. Impact Factor: 3.036 (2015); 5-Year Impact Factor: 3.278 (2015) <http://www.mdpi.com/2072-4292/9/1/62/htm>;
- 2016 - Autore di due modelli 3d selezionati dal sito web SKETCHFAB e inseriti all’interno della blog series “Around the World in 80 Models”. I modelli selezionati sono il castello di Valsinni (Matera, Italia) <https://blog.sketchfab.com/around-world-80-models-valsinni/>) e l’ Acclawuasi (Pachacamac, Lima, Perù, <https://blog.sketchfab.com/around-world-80-models-pachacamac/>).
- 2016 - Vincitore di borsa di studio per partecipare al 56° Convegno di Studi della Magna Grecia, Taranto, 29 settembre - 01 ottobre 2016.
- 2012 - Vincitore di borsa di studio per partecipare al 52° Convegno di Studi della Magna Grecia, Taranto, 27-30 Settembre 2012.

Autorizzo il trattamento dei miei dati personali ai sensi del Decreto Legislativo 30 giugno 2003, n. 196 “Codice in materia di protezione dei dati personali.

Visto il D.P.R. 28 dicembre 2000, n. 445 concernente “T.U. delle disposizioni legislative e regolamentari in materia di documentazione amministrativa” e successive modifiche ed integrazioni;

Vista la Legge 12 novembre 2011, n. 183 ed in particolare l’art. 15 concernente le nuove disposizioni in materia di certificati e dichiarazioni sostitutive;

Il sottoscritto, Consapevole che, ai sensi dell’art.76 del DPR 445/2000, le dichiarazioni mendaci, la falsità negli atti e l’uso di atti falsi sono punite ai sensi del Codice penale e delle leggi speciali vigenti in materia, dichiara sotto la propria responsabilità: che quanto dichiarato nel seguente *curriculum vitae et studiorum* comprensivo delle informazioni sulla produzione scientifica corrisponde a verità.

FERRANDINA, 10/09/2023



LABORATORI DIDATTICI E PUBLIC ARCHAEOLOGY

- 2022 – Organizzazione La Merenda nell’Oliveta e open-day archeologico, Ferrandina 14 Giugno 2022.
- 2022 – Ideazione e creazione spettacolo teatrale “2700 estati fa”, spettacolo teatrale inedito, scritto da Rita Cioffi e Michele d’Avino, ispirato al sito della necropoli di Sant’Antonio Abate, Ferrandina 01 Luglio 2022.
- 2018 - Laboratorio didattico “FArch – Ferrandina Archeologica”, ex convento di Santa Chiara, Ferrandina (Mt), 27/10/2018;
- 2018 – Responsabile e guida nell’*open-day* archeologico presso il sito del “frantoio” lucano in località Sant’Antonio, 28/10/2018, Ferrandina (Matera);
- 2015 - Laboratorio didattico “Droni e Fotografia aerea al servizio dell’Archeologia: il caso di Anxia”, NaturArte 2015, 31/10/2015, Palazzo La Fenice, Anzi (Potenza).

RECENSIONI

- 2022 – Recensione ricevuta per il libro A. Pecci, *Introduzione all’utilizzo dei droni in archeologia*, Arbor Sapientiae, Roma 2021, su Archeologia Viva (Marzo/Aprile 2022).
- 2022 – Recensione ricevuta per il libro A. Pecci, *Introduzione all’utilizzo dei droni in archeologia*, Arbor Sapientiae, Roma 2021, su Archeo (Marzo 2022).

Autorizzo il trattamento dei miei dati personali ai sensi del Decreto Legislativo 30 giugno 2003, n. 196 “Codice in materia di protezione dei dati personali.

Visto il D.P.R. 28 dicembre 2000, n. 445 concernente “T.U. delle disposizioni legislative e regolamentari in materia di documentazione amministrativa” e successive modifiche ed integrazioni;

Vista la Legge 12 novembre 2011, n. 183 ed in particolare l’art. 15 concernente le nuove disposizioni in materia di certificati e dichiarazioni sostitutive;

Il sottoscritto, Consapevole che, ai sensi dell’art.76 del DPR 445/2000, le dichiarazioni mendaci, la falsità negli atti e l’uso di atti falsi sono punite ai sensi del Codice penale e delle leggi speciali vigenti in materia, dichiara sotto la propria responsabilità: che quanto dichiarato nel seguente *curriculum vitae et studiorum* comprensivo delle informazioni sulla produzione scientifica corrisponde a verità.

FERRANDINA, 10/09/2023



APP PER SMARTPHONE – TABLET

- Creazione App per Android “Ferran3dina”
https://play.google.com/store/apps/details?id=appinventor.ai_antoniopecci89.Ferran3dina
- Creazione App per Android “Ritorno ad Anxia”
https://play.google.com/store/apps/details?id=appinventor.ai_antoniopecci89.Anxia_App
- Creazione App per Android “BasiliCastle”
https://play.google.com/store/apps/details?id=appinventor.ai_antoniopecci89.BasiliCastle
- Creazione App per Android “GiraCancellara”
https://play.google.com/store/apps/details?id=appinventor.ai_antoniopecci89.GiraCancellara&hl=it
- Creazione App per Android “Rionero in VulTOUR” (All’interno del progetto ASL: CNR-IBAM (sede di Tito (PZ)) - Liceo Scientifico dell’Istituto di Istruzione Superiore Giustino Fortunato di Rionero in Vulture (PZ), “Metodi, strumenti, tecniche e tecnologie per la conoscenza, conservazione e valorizzazione del patrimonio culturale”. Vincitore del primo premio del concorso USR BASILICATA - AICA “PROGETTI DIGITALI” 2018-19.

CORSI DI FORMAZIONE PER LAVORATORI

- Corso di Formazione per Lavoratori, Sicurezza sul Lavoro, Servizio di Prevenzione e Protezione del CNR (SPP - CNR) e Istituto di Metodologie per l’Analisi Ambientale (IMAA-CNR) (evento n.2015/8), Durata del corso: 6 ore, Tito Scalo (Pz), 7 Maggio 2015

Autorizzo il trattamento dei miei dati personali ai sensi del Decreto Legislativo 30 giugno 2003, n. 196 “Codice in materia di protezione dei dati personali.

Visto il D.P.R. 28 dicembre 2000, n. 445 concernente “T.U. delle disposizioni legislative e regolamentari in materia di documentazione amministrativa” e successive modifiche ed integrazioni;

Vista la Legge 12 novembre 2011, n. 183 ed in particolare l’art. 15 concernente le nuove disposizioni in materia di certificati e dichiarazioni sostitutive;

Il sottoscritto, Consapevole che, ai sensi dell’art.76 del DPR 445/2000, le dichiarazioni mendaci, la falsità negli atti e l’uso di atti falsi sono punite ai sensi del Codice penale e delle leggi speciali vigenti in materia, dichiara sotto la propria responsabilità: che quanto dichiarato nel seguente *curriculum vitae et studiorum* comprensivo delle informazioni sulla produzione scientifica corrisponde a verità.

FERRANDINA, 10/09/2023



- Corso di “Formazione specifica sui temi della salute e sicurezza sul lavoro” (D.lgs. 81/08, art. 37, comma 1, lettera b, e accordo Stato-Regioni sulla formazione) di 16 ore, che ha avuto luogo a Matera in data 3 Giugno 2019, Presso Università degli Studi della Basilicata – Settore Prevenzione e Protezione – viale dell’Ateneo Lucano, 10.
- Corso di Formazione dei Lavoratori (Rischio Medio) – Modulo Base, (ai sensi dell’art. 37 del D.Lgs. 81/08 e s.m.i. e dell’Accordo Permanente Stato-Regioni del 21.12.2011) della durata di 4 ore, svolto in modalità FAD in data 09.11.2021 - presso l’istituto I.C. “PADRE PIO DA PIETRELCINA” di PISTICCI (MT).

LINGUE

- Linguamadre italiano
- Altre lingue Inglese, Spagnolo

COMPETENZE COMUNICATIVE

- Si ritiene di possedere un elevato spirito di gruppo, di adattamento agli ambienti pluriculturali e capacità relazionali e comunicative acquisite in ambito scolastico, lavorativo e sociale (in associazioni culturali, di volontariato);
- Capacità di lavorare in gruppo e di collaborare con figure professionali diverse dalla propria.

COMPETENZE ORGANIZZATIVE E GESTIONALI

Autorizzo il trattamento dei miei dati personali ai sensi del Decreto Legislativo 30 giugno 2003, n. 196 “Codice in materia di protezione dei dati personali.

Visto il D.P.R. 28 dicembre 2000, n. 445 concernente “T.U. delle disposizioni legislative e regolamentari in materia di documentazione amministrativa” e successive modifiche ed integrazioni;

Vista la Legge 12 novembre 2011, n. 183 ed in particolare l’art. 15 concernente le nuove disposizioni in materia di certificati e dichiarazioni sostitutive;

Il sottoscritto, Consapevole che, ai sensi dell’art.76 del DPR 445/2000, le dichiarazioni mendaci, la falsità negli atti e l’uso di atti falsi sono punite ai sensi del Codice penale e delle leggi speciali vigenti in materia, dichiara sotto la propria responsabilità: che quanto dichiarato nel seguente *curriculum vitae et studiorum* comprensivo delle informazioni sulla produzione scientifica corrisponde a verità.

FERRANDINA, 10/09/2023



- Si ritiene di possedere un elevato senso dell'organizzazione e di coordinamento, amministrazione e gestione di progetti sia individuali sia di gruppo. Capacità acquisite in ambito lavorativo e in attività extra, quali il volontariato, la cultura, la musica.
- Capacità di organizzare autonomamente il lavoro, definendo priorità e responsabilità, acquisita tramite le diverse esperienze formative e professionali elencate, nelle quali mi è sempre stato richiesto di gestire autonomamente le diverse attività rispettando le scadenze e gli obiettivi prefissati.

COMPETENZE PROFESSIONALI

- Ottime capacità d'individuazione degli strati di terreno accumulatisi nel corso dei secoli e delle tracce delle opere umane in esse create, anche labili e difficoltose nella loro delineazione, quali canalizzazioni idriche ed agricole, fosse per raccolta delle acque, limiti, invasi stradali e sepolture tagliate in strati di terreno anche a forte componente sabbiosa.
- Riordino materiali, lavaggio, siglatura e pre-schedatura.
- Disegno reperti e rilievo grafico di evidenze archeologiche.
- Padronanza dei software QGIS, Agisoft Metashape, Adobe Photoshop, Adobe Illustrator, GIMP, Microsoft Word, Microsoft Excel, Microsoft Power Point.
- Utilizzo dei sistemi operativi Android, Windows, iOS, Linux.

PATENTI

Autorizzo il trattamento dei miei dati personali ai sensi del Decreto Legislativo 30 giugno 2003, n. 196 "Codice in materia di protezione dei dati personali.

Visto il D.P.R. 28 dicembre 2000, n. 445 concernente "T.U. delle disposizioni legislative e regolamentari in materia di documentazione amministrativa" e successive modifiche ed integrazioni;

Vista la Legge 12 novembre 2011, n. 183 ed in particolare l'art. 15 concernente le nuove disposizioni in materia di certificati e dichiarazioni sostitutive;

Il sottoscritto, Consapevole che, ai sensi dell'art.76 del DPR 445/2000, le dichiarazioni mendaci, la falsità negli atti e l'uso di atti falsi sono punite ai sensi del Codice penale e delle leggi speciali vigenti in materia, dichiara sotto la propria responsabilità: che quanto dichiarato nel seguente *curriculum vitae et studiorum* comprensivo delle informazioni sulla produzione scientifica corrisponde a verità.

FERRANDINA, 10/09/2023



- Patente di guida A, B

FERRANDINA, 10/09/2023



Autorizzo il trattamento dei miei dati personali ai sensi del Decreto Legislativo 30 giugno 2003, n. 196 “Codice in materia di protezione dei dati personali.

Visto il D.P.R. 28 dicembre 2000, n. 445 concernente “T.U. delle disposizioni legislative e regolamentari in materia di documentazione amministrativa” e successive modifiche ed integrazioni;

Vista la Legge 12 novembre 2011, n. 183 ed in particolare l’art. 15 concernente le nuove disposizioni in materia di certificati e dichiarazioni sostitutive;

Il sottoscritto, Consapevole che, ai sensi dell’art.76 del DPR 445/2000, le dichiarazioni mendaci, la falsità negli atti e l’uso di atti falsi sono punite ai sensi del Codice penale e delle leggi speciali vigenti in materia, dichiara sotto la propria responsabilità: che quanto dichiarato nel seguente *curriculum vitae et studiorum* comprensivo delle informazioni sulla produzione scientifica corrisponde a verità.

FERRANDINA, 10/09/2023

